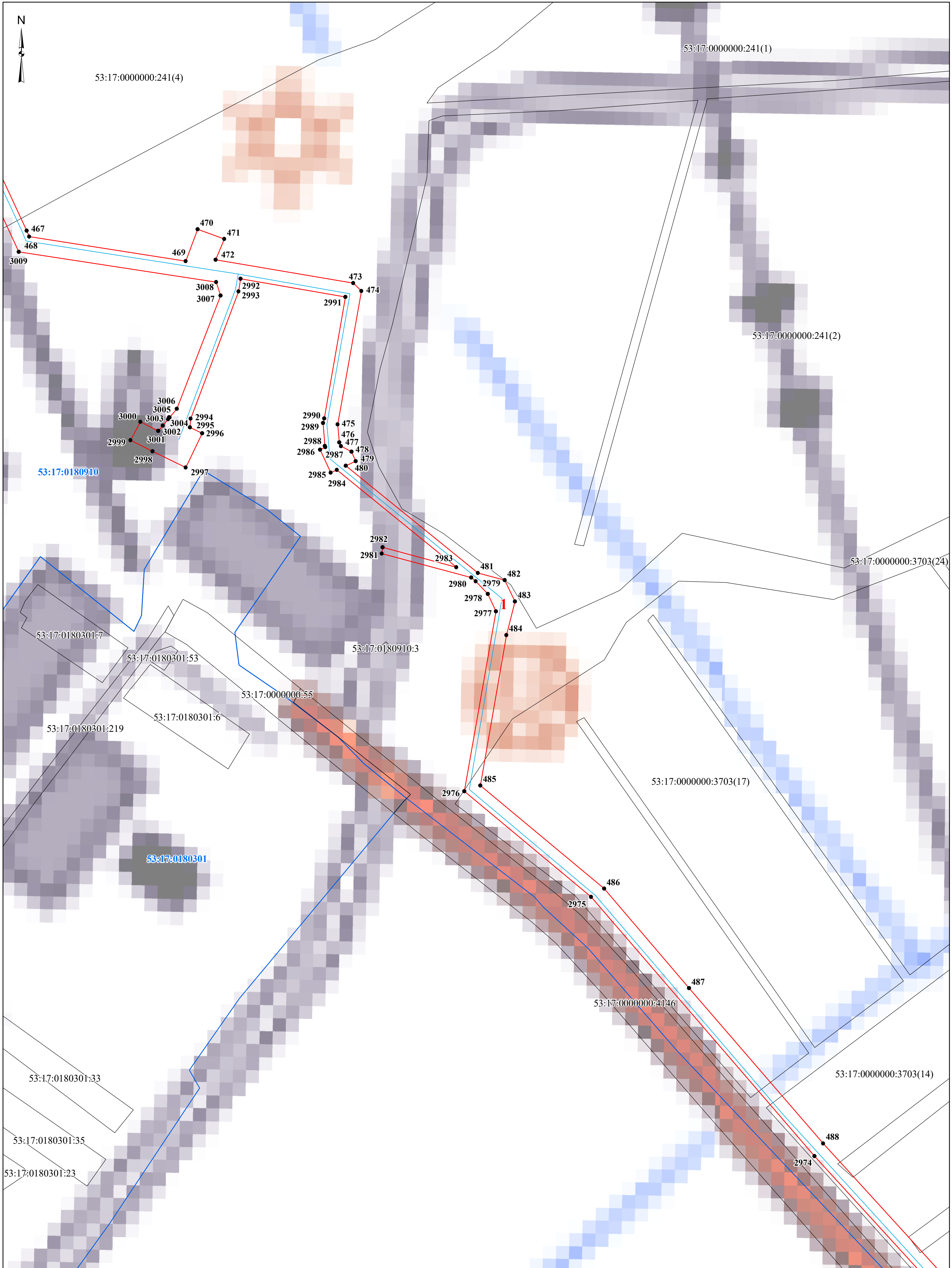


Схема расположения границ публичного сервитута



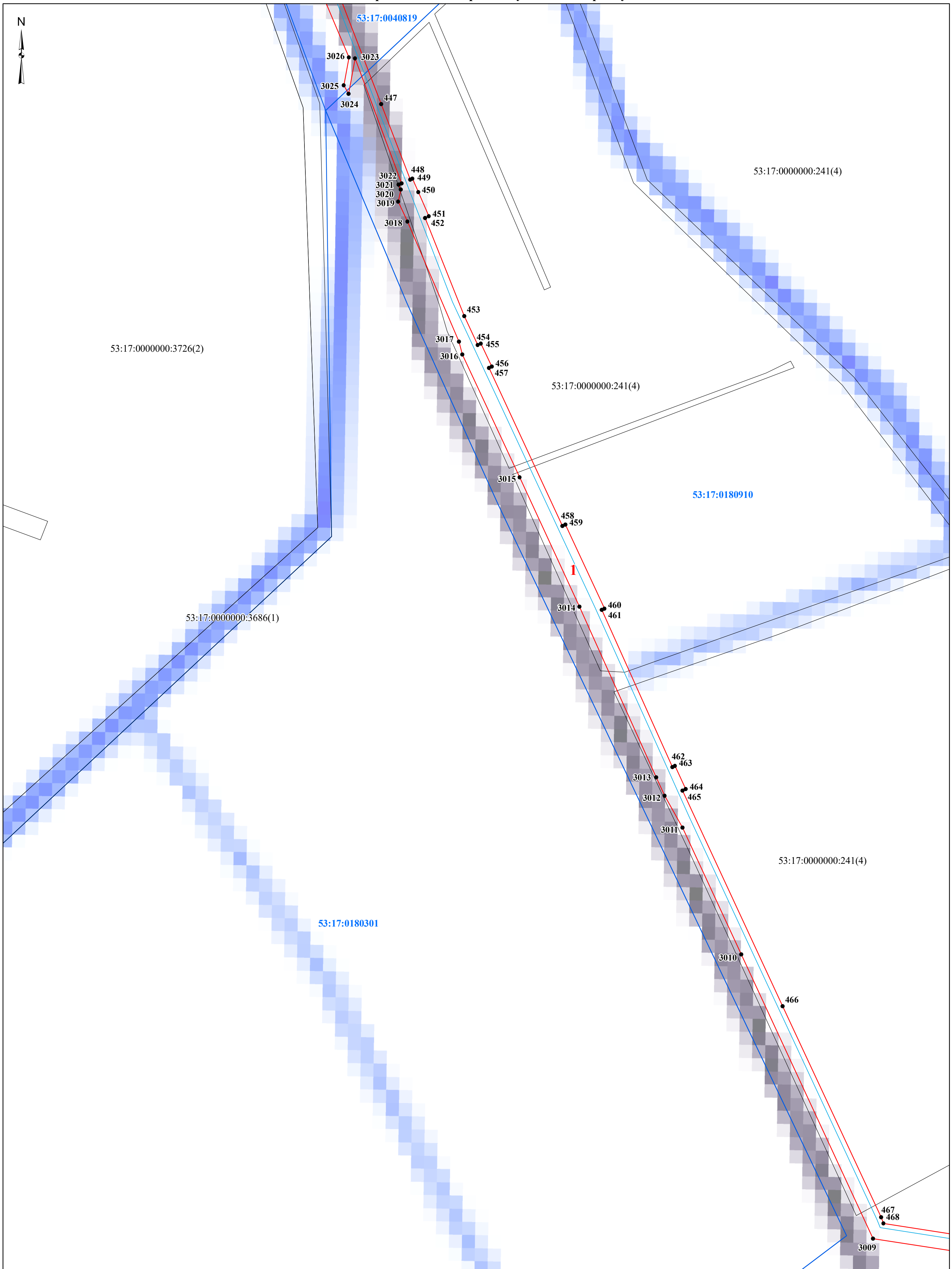
Условные обозначения:

- проектные границы публичного сервитута
- граница земельного участка, сведения о котором содержатся в ЕГРН
- граница кадастрового квартала
- проектное местоположение инженерного сооружения (газопровода)

- 53:17:0180921** - номер кадастрового квартала
- 53:17:0180921:2** - кадастровый номер земельного участка
- 1** - характерная точка проектной границы публичного сервитута
- 1** - номер контура публичного сервитута

Масштаб 1:1 500

Схема расположения границ публичного сервитута



Условные обозначения:

- проектные границы публичного сервитута
- граница земельного участка, сведения о котором содержатся в ЕГРН
- граница кадастрового квартала
- проектное местоположение инженерного сооружения (газопровода)

- 53:17:0180921** - номер кадастрового квартала
- 53:17:0180921:2** - кадастровый номер земельного участка
- 1** - характерная точка проектной границы публичного сервитута
- 1** - номер контура публичного сервитута

Масштаб 1:1 500

Схема расположения границ публичного сервитута



Условные обозначения:

- ▭ - проектные границы публичного сервитута
- граница земельного участка, сведения о котором содержатся в ЕГРН
- ▭ - граница кадастрового квартала
- ▭ - проектное местоположение инженерного сооружения (газопровода)

- 53:17:0180921 - номер кадастрового квартала
- 53:17:0180921:2 - кадастровый номер земельного участка
- 1 - характерная точка проектной границы публичного сервитута
- 1 - номер контура публичного сервитута

Масштаб 1:1 500

Схема расположения границ публичного сервитута



Условные обозначения:

- проектные границы публичного сервитута
- граница земельного участка, сведения о котором содержатся в ЕГРН
- граница кадастрового квартала
- проектное местоположение инженерного сооружения (газопровода)

53:17:0040820 - номер кадастрового квартала

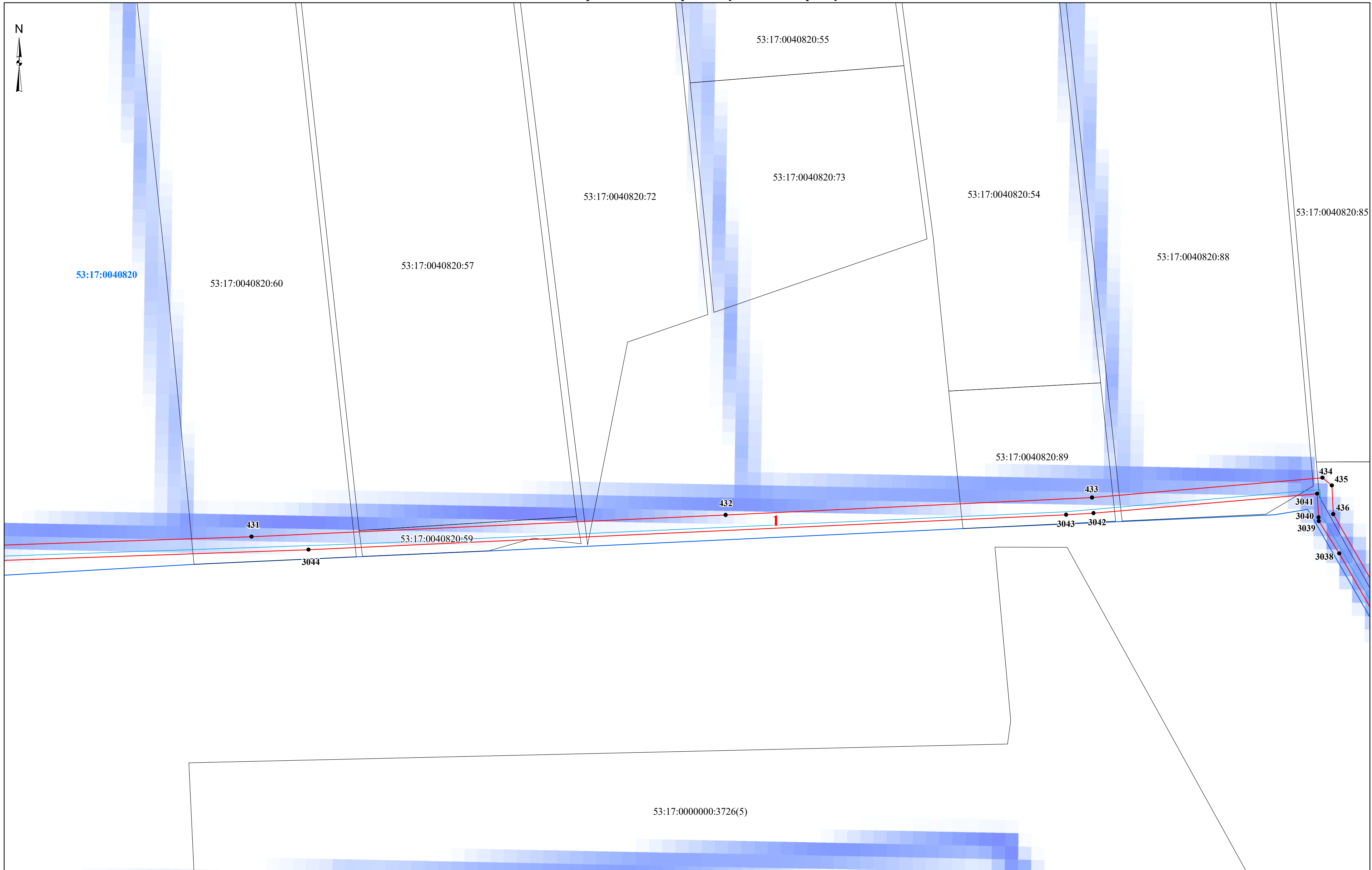
53:17:0040820:78 - кадастровый номер земельного участка

● 1 - характерная точка проектной границы публичного сервитута

1 - номер контура публичного сервитута

Масштаб 1:1 500

Схема расположения границ публичного сервитута

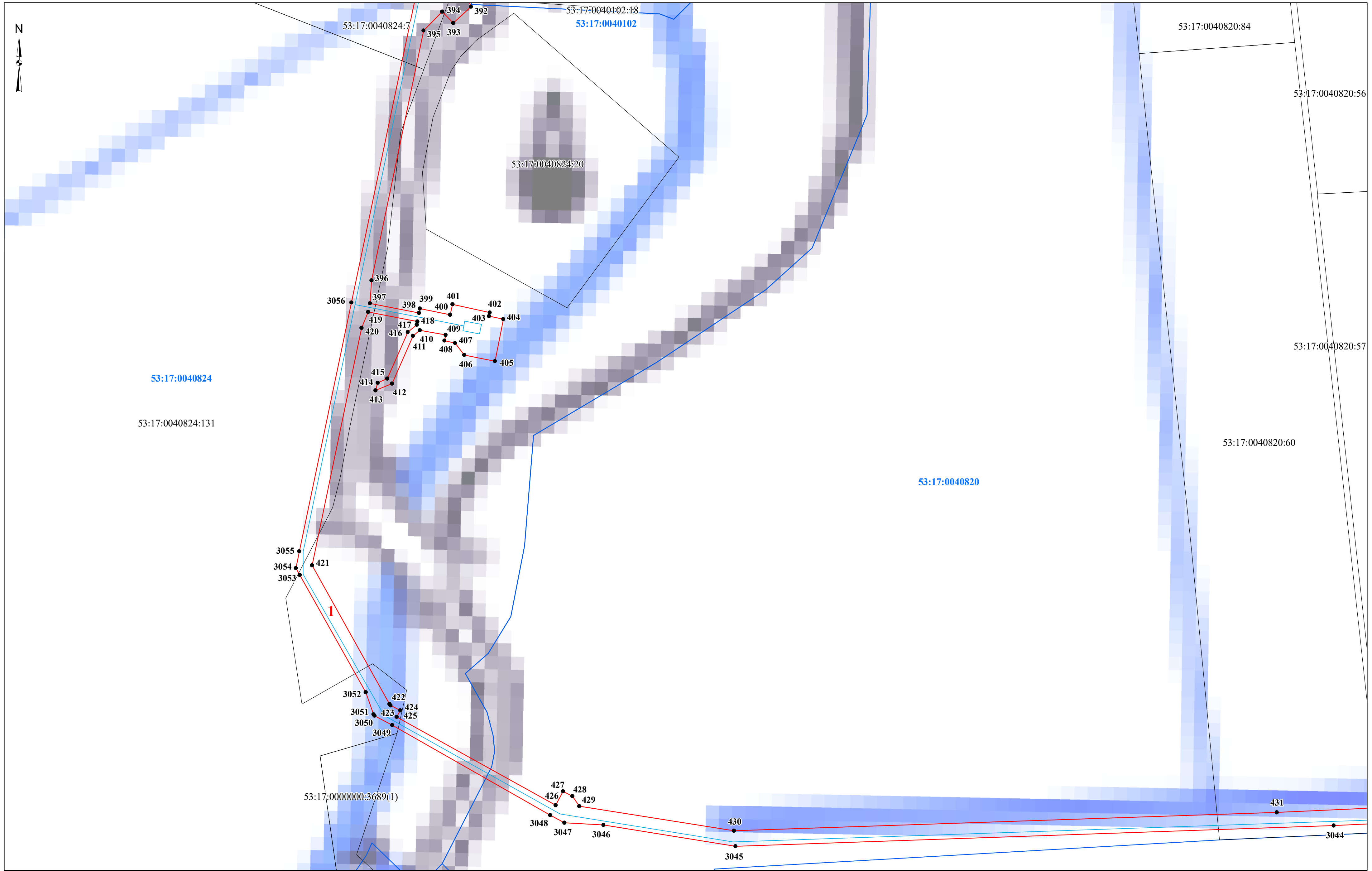


- Условные обозначения:**
- проектные границы публичного сервитута
 - граница земельного участка, сведения о котором содержатся в ЕГРН
 - граница кадастрового квартала
 - проектное местоположение инженерного сооружения (газопровода)

- 53:17:0040820** - номер кадастрового квартала
- 53:17:0040820:57** - кадастровый номер земельного участка
- 1** - характерная точка проектной границы публичного сервитута
- 1** - номер контура публичного сервитута

Масштаб 1:1 500

Схема расположения границ публичного сервитута

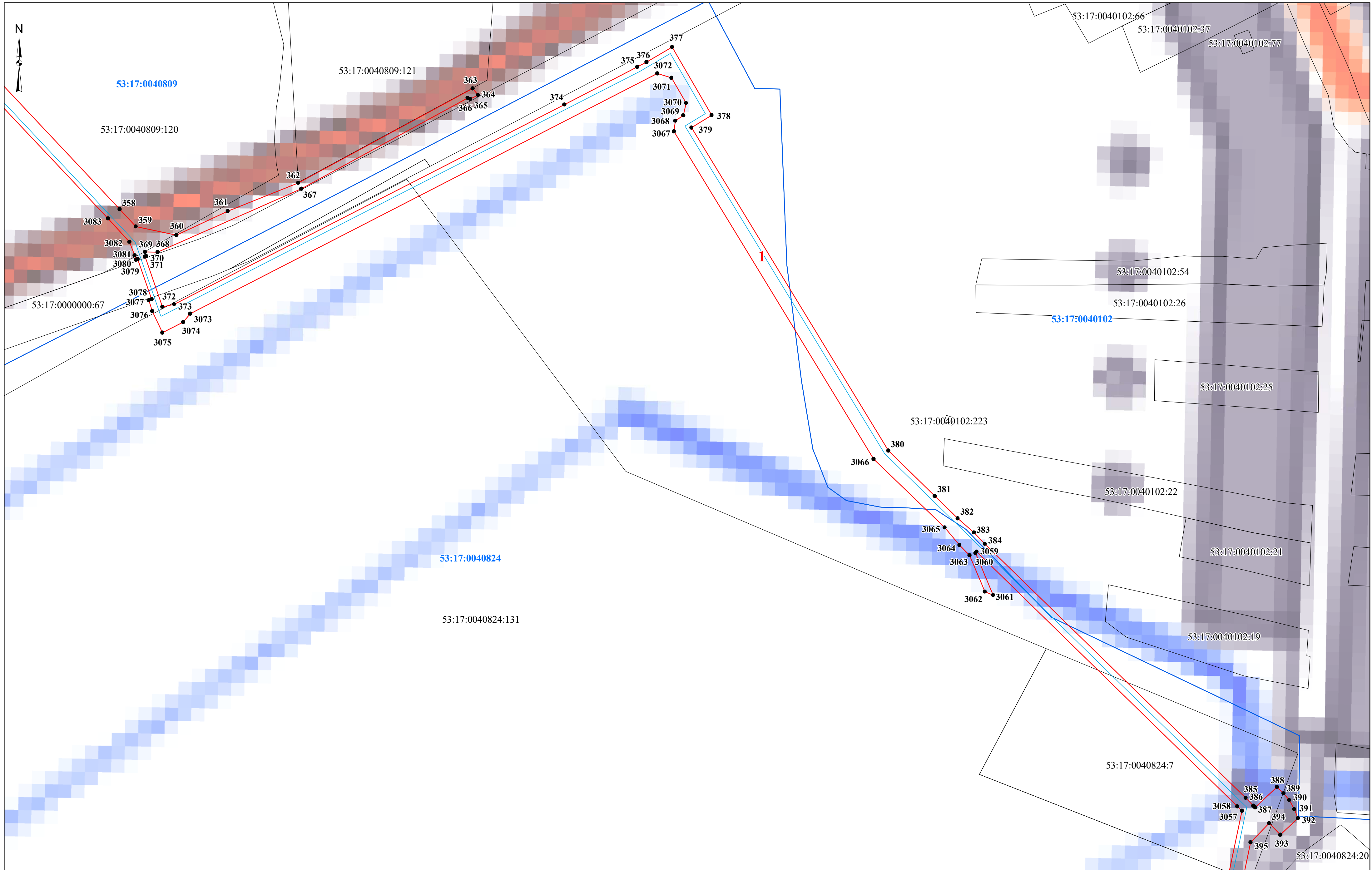


- Условные обозначения:**
- проектные границы публичного сервитута
 - граница земельного участка, сведения о котором содержатся в ЕГРН
 - граница кадастрового квартала
 - проектное местоположение инженерного сооружения (газопровода)

- 53:17:0040820** - номер кадастрового квартала
- 53:17:0040824:20** - кадастровый номер земельного участка
- 1** - характерная точка проектной границы публичного сервитута
- 1** - номер контура публичного сервитута

Масштаб 1:1 500

Схема расположения границ публичного сервитута



- Условные обозначения:**
- проектные границы публичного сервитута
 - граница земельного участка, сведения о котором содержатся в ЕГРН
 - граница кадастрового квартала
 - проектное местоположение инженерного сооружения (газопровода)

- 53:17:0040820** - номер кадастрового квартала
- 53:17:0040824:20** - кадастровый номер земельного участка
- 1** - характерная точка проектной границы публичного сервитута
- 1** - номер контура публичного сервитута

Масштаб 1:1 500

Схема расположения границ публичного сервитута



Условные обозначения:

- проектные границы публичного сервитута
- граница земельного участка, сведения о котором содержатся в ЕГРН
- граница кадастрового квартала
- проектное местоположение инженерного сооружения (газопровода)

53:17:0040820 - номер кадастрового квартала

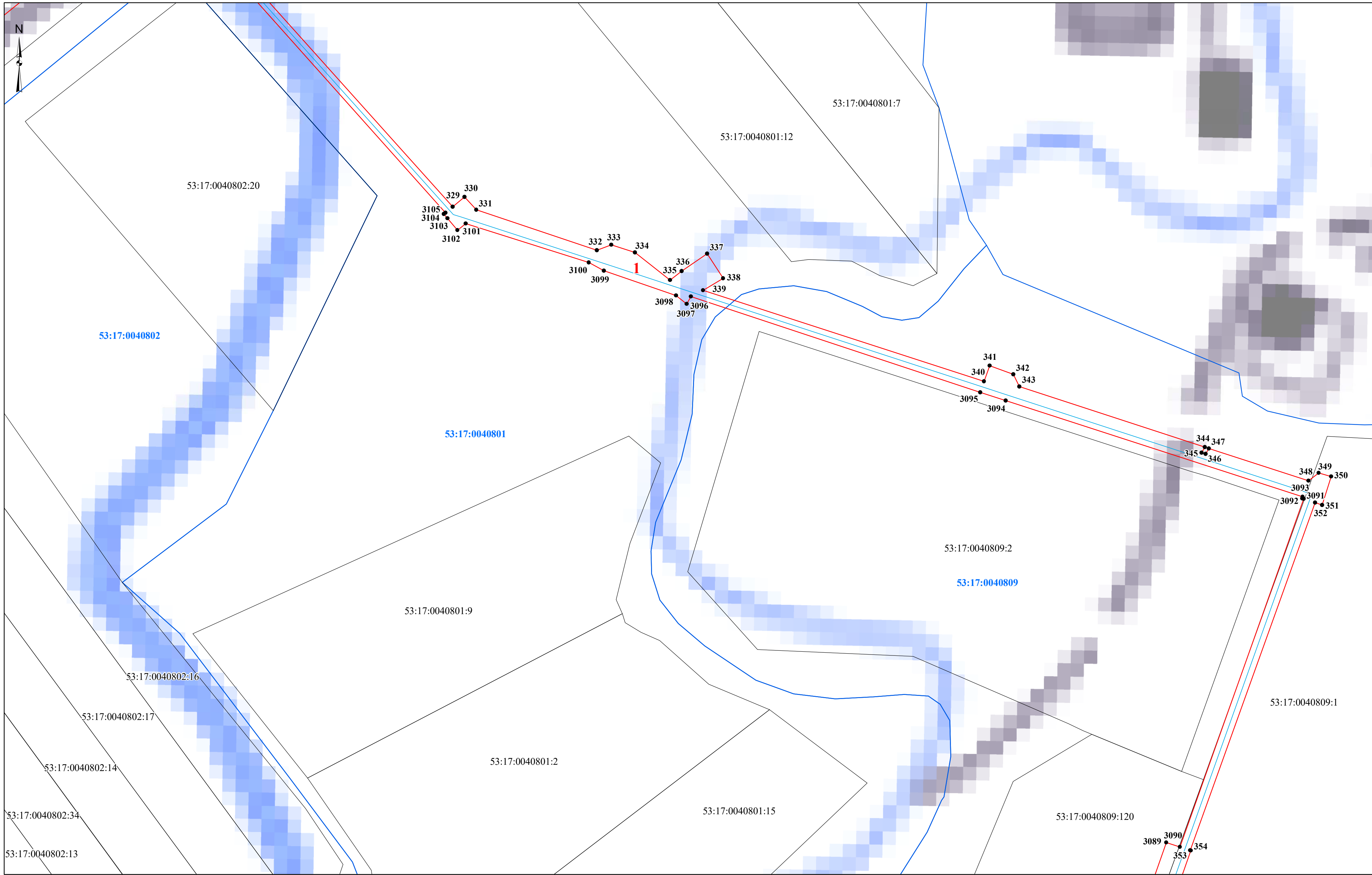
53:17:0040824:20 - кадастровый номер земельного участка

● 1 - характерная точка проектной границы публичного сервитута

1 - номер контура публичного сервитута

Масштаб 1:1 500

Схема расположения границ публичного сервитута

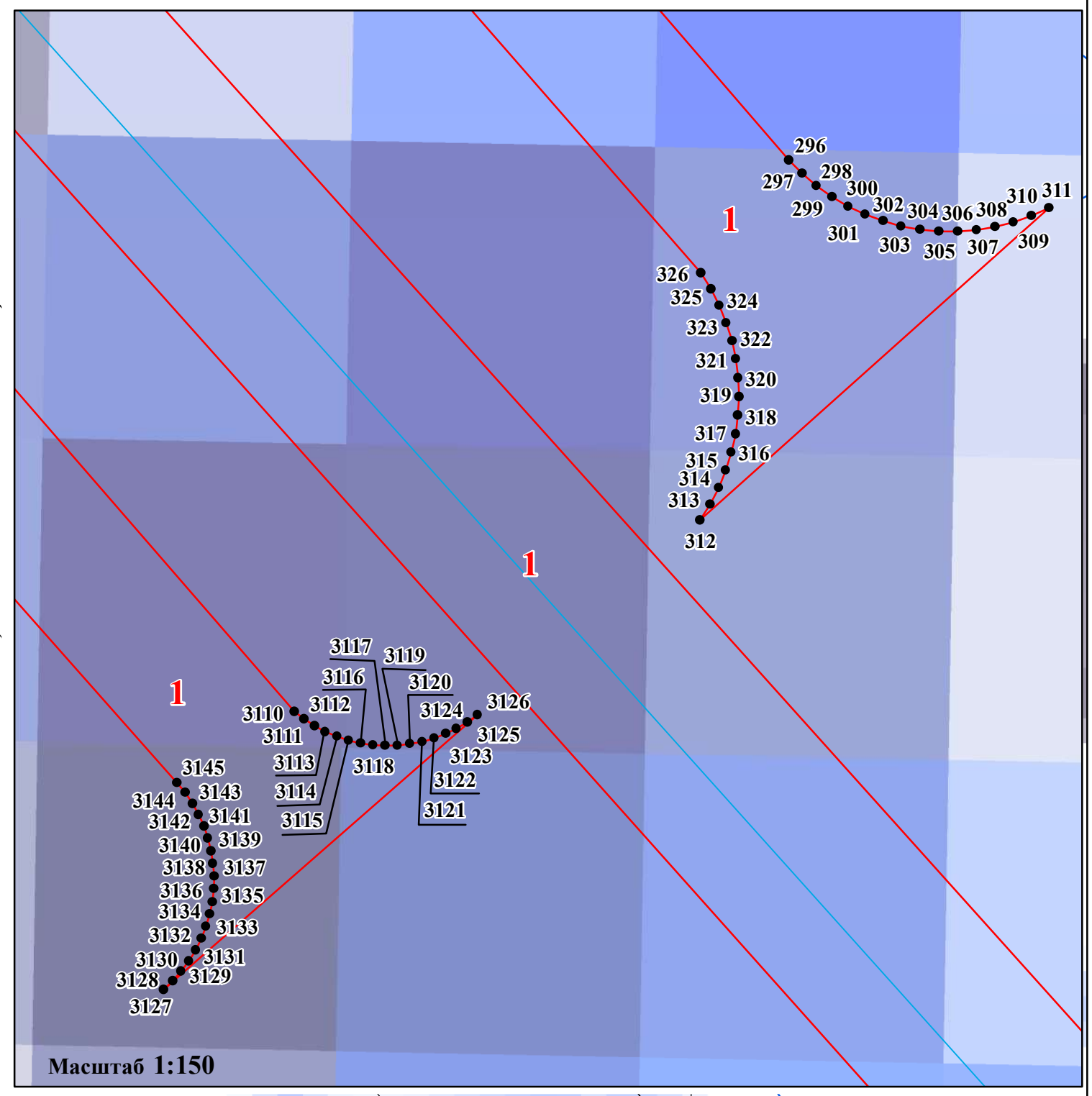
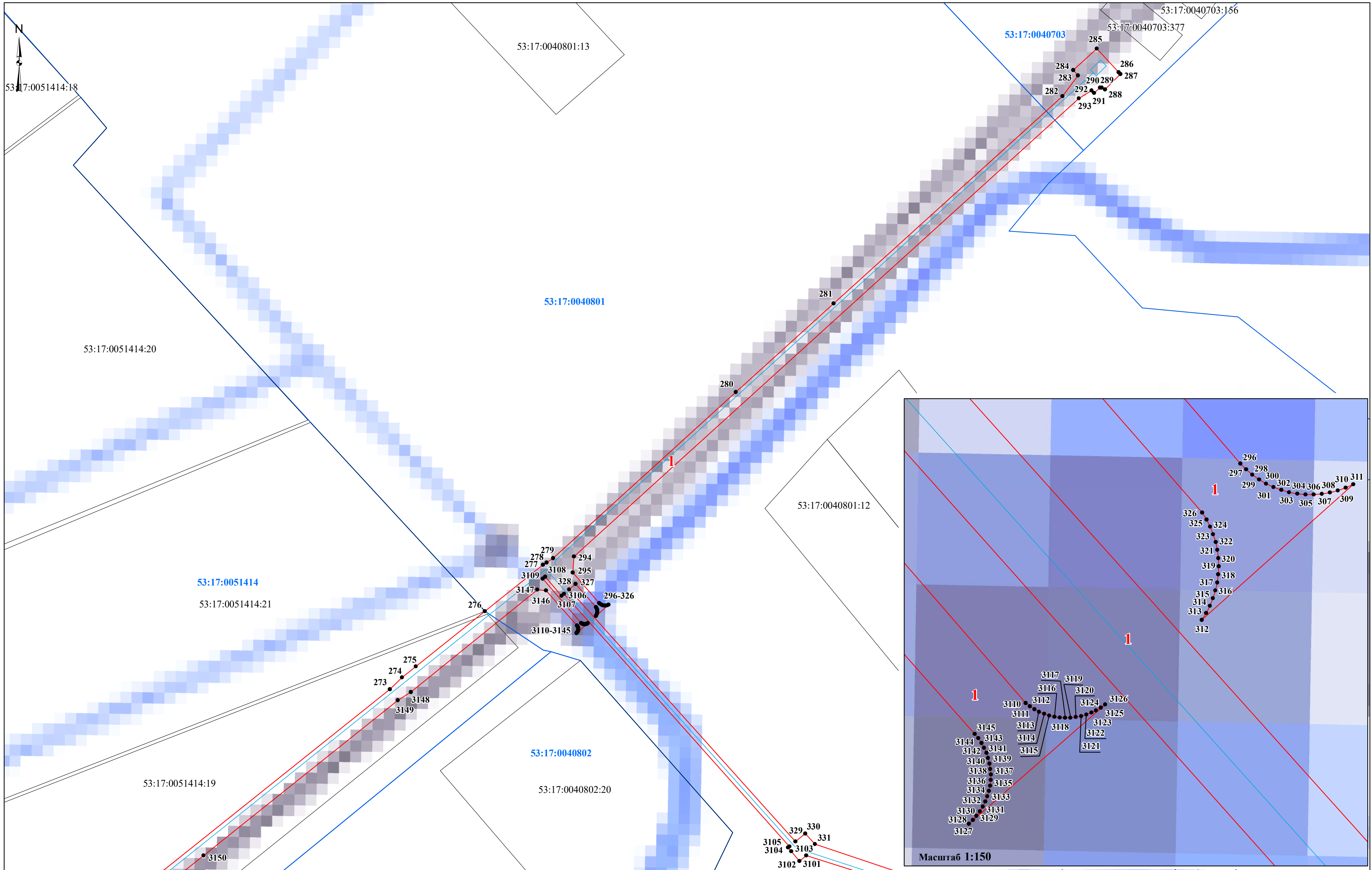


- Условные обозначения:**
- проектные границы публичного сервитута
 - граница земельного участка, сведения о котором содержатся в ЕГРН
 - граница кадастрового квартала
 - проектное местоположение инженерного сооружения (газопровода)

- 53:17:0040801** - номер кадастрового квартала
- 53:17:0040802:20** - кадастровый номер земельного участка
- 1** - характерная точка проектной границы публичного сервитута
- 1** - номер контура публичного сервитута

Масштаб 1:1 500

Схема расположения границ публичного сервитута



- Условные обозначения:**
- проектные границы публичного сервитута
 - граница земельного участка, сведения о котором содержатся в ЕГРН
 - граница кадастрового квартала
 - проектное местоположение инженерного сооружения (газопровода)

- 53:17:0040801** - номер кадастрового квартала
- 53:17:0040802:20** - кадастровый номер земельного участка
- 1** - характерная точка проектной границы публичного сервитута
- 1** - номер контура публичного сервитута

Масштаб 1:1 800

Схема расположения границ публичного сервитута

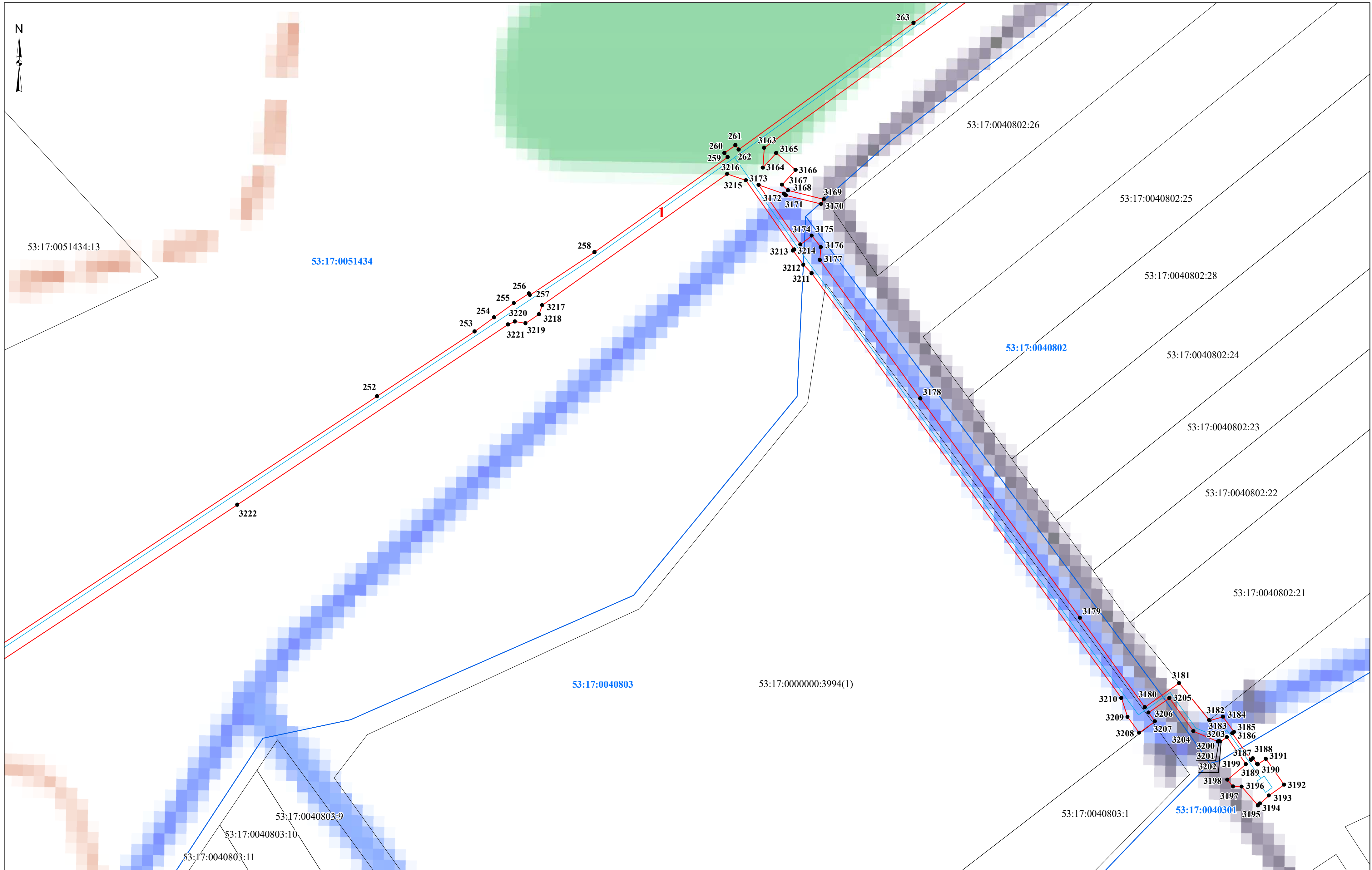


- Условные обозначения:**
- проектные границы публичного сервитута
 - граница земельного участка, сведения о котором содержатся в ЕГРН
 - граница кадастрового квартала
 - проектное местоположение инженерного сооружения (газопровода)

- 53:17:0040801** - номер кадастрового квартала
- 53:17:0040802:20** - кадастровый номер земельного участка
- 1** - характерная точка проектной границы публичного сервитута
- 1** - номер контура публичного сервитута

Масштаб 1:1 800

Схема расположения границ публичного сервитута

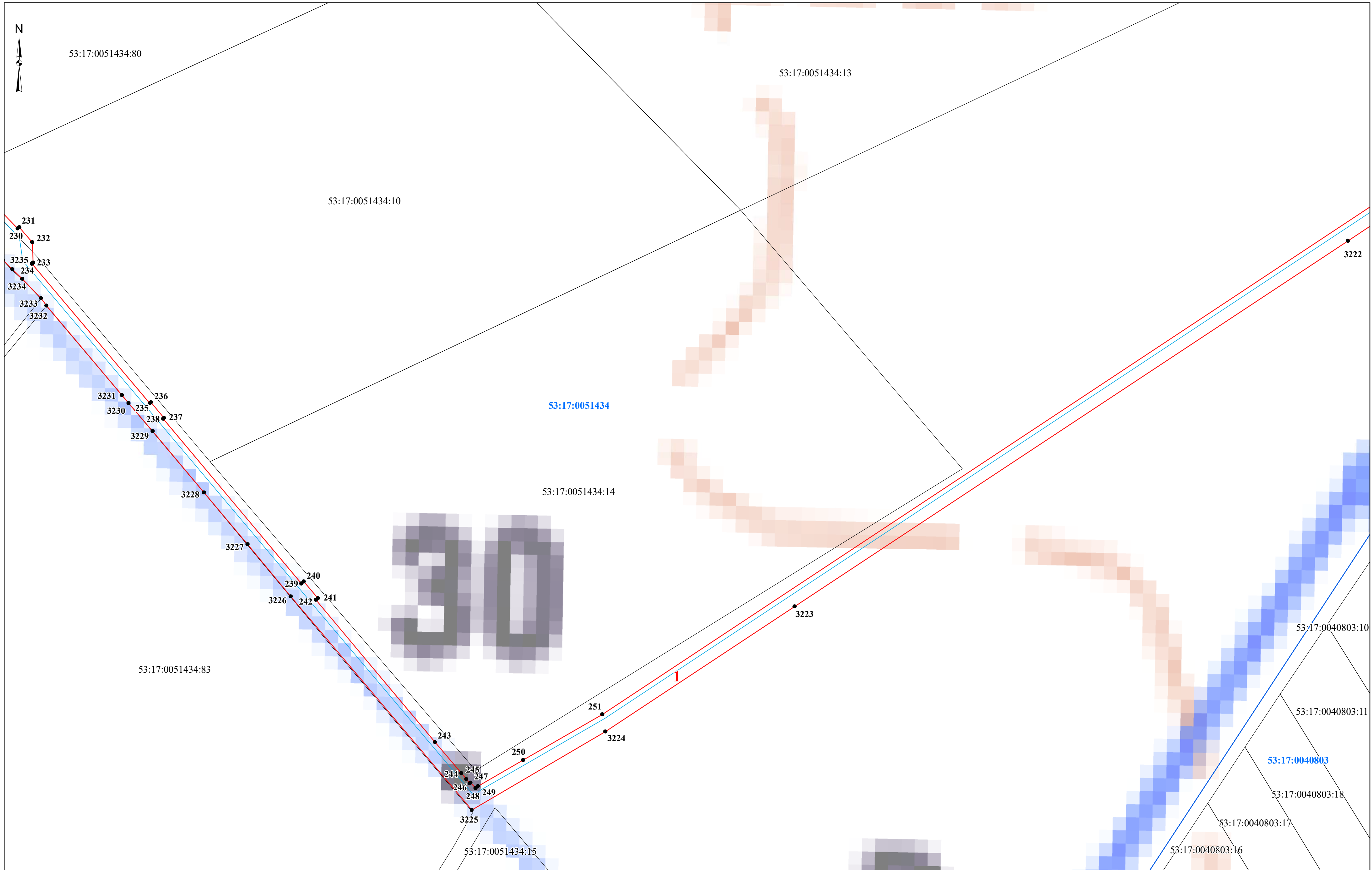


- Условные обозначения:**
- проектные границы публичного сервитута
 - граница земельного участка, сведения о котором содержатся в ЕГРН
 - граница кадастрового квартала
 - проектное местоположение инженерного сооружения (газопровода)

- 53:17:0051434 - номер кадастрового квартала
- 53:17:0040802:20 - кадастровый номер земельного участка
- 1 - характерная точка проектной границы публичного сервитута
- 1 - номер контура публичного сервитута

Масштаб 1:1 800

Схема расположения границ публичного сервитута

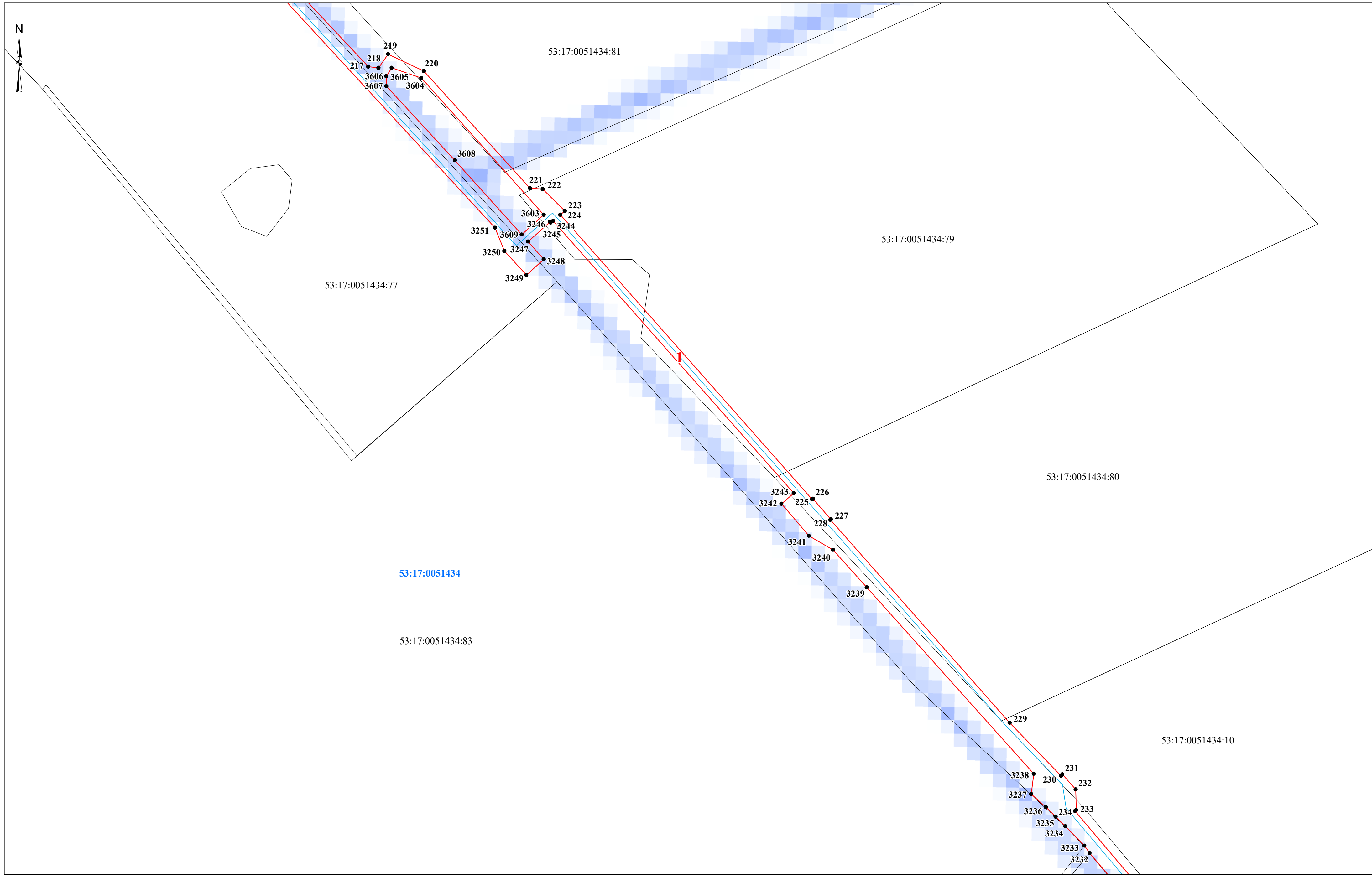


- Условные обозначения:**
- проектные границы публичного сервитута
 - граница земельного участка, сведения о котором содержатся в ЕГРН
 - граница кадастрового квартала
 - проектное местоположение инженерного сооружения (газопровода)

- 53:17:0051434** - номер кадастрового квартала
- 53:17:0040802:20** - кадастровый номер земельного участка
- 1** - характерная точка проектной границы публичного сервитута
- 1** - номер контура публичного сервитута

Масштаб 1:1 500

Схема расположения границ публичного сервитута

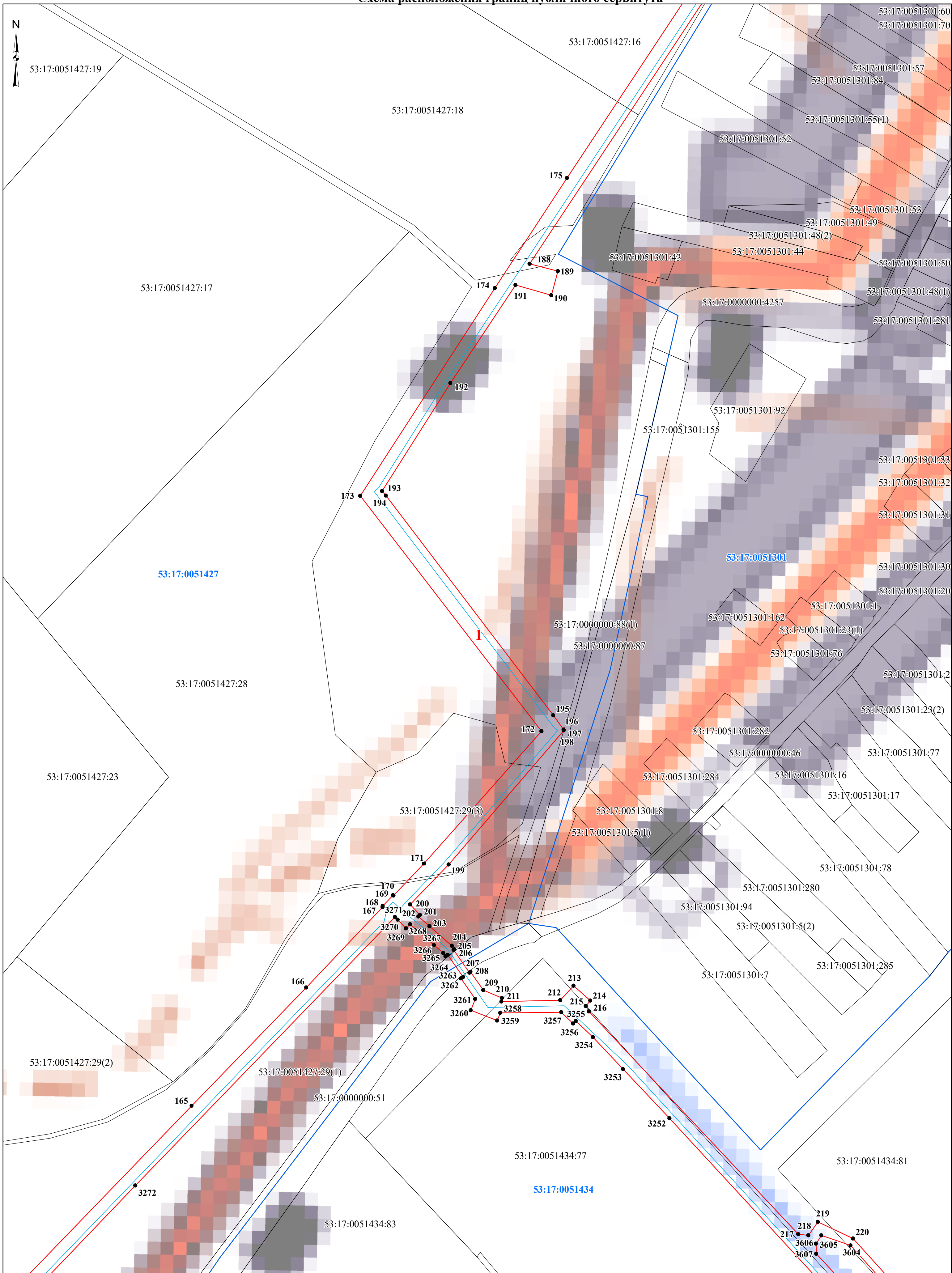


- Условные обозначения:**
- проектные границы публичного сервитута
 - граница земельного участка, сведения о котором содержатся в ЕГРН
 - граница кадастрового квартала
 - проектное местоположение инженерного сооружения (газопровода)

- 53:17:0051434** - номер кадастрового квартала
- 53:17:0051434:81** - кадастровый номер земельного участка
- 1** - характерная точка проектной границы публичного сервитута
- 1** - номер контура публичного сервитута

Масштаб 1:1 500

Схема расположения границ публичного сервитута



Условные обозначения:

- проектные границы публичного сервитута
- граница земельного участка, сведения о котором содержатся в ЕГРН
- граница кадастрового квартала
- проектное местоположение инженерного сооружения (газопровода)

53:17:0051427 - номер кадастрового квартала

53:17:0051427:28 - кадастровый номер земельного участка

● **1** - характерная точка проектной границы публичного сервитута

1 - номер контура публичного сервитута

Масштаб 1:1 500

Схема расположения границ публичного сервитута



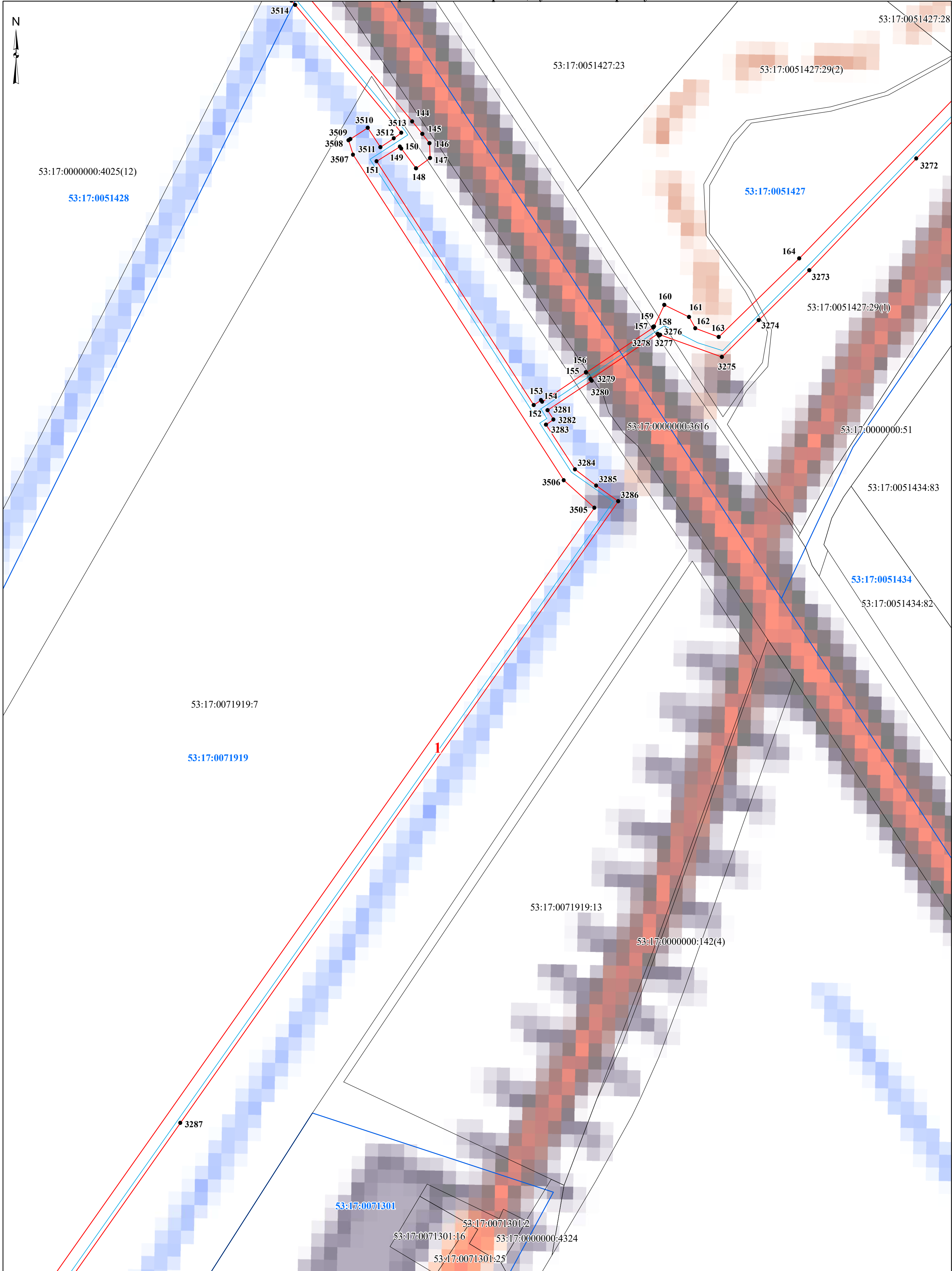
Условные обозначения:

- проектные границы публичного сервитута
- граница земельного участка, сведения о котором содержатся в ЕГРН
- граница кадастрового квартала
- проектное местоположение инженерного сооружения (газопровода)

- 53:17:0051427** - номер кадастрового квартала
- 53:17:0051427:28** - кадастровый номер земельного участка
- 1** - характерная точка проектной границы публичного сервитута
- 1** - номер контура публичного сервитута

Масштаб 1:1 200

Схема расположения границ публичного сервитута

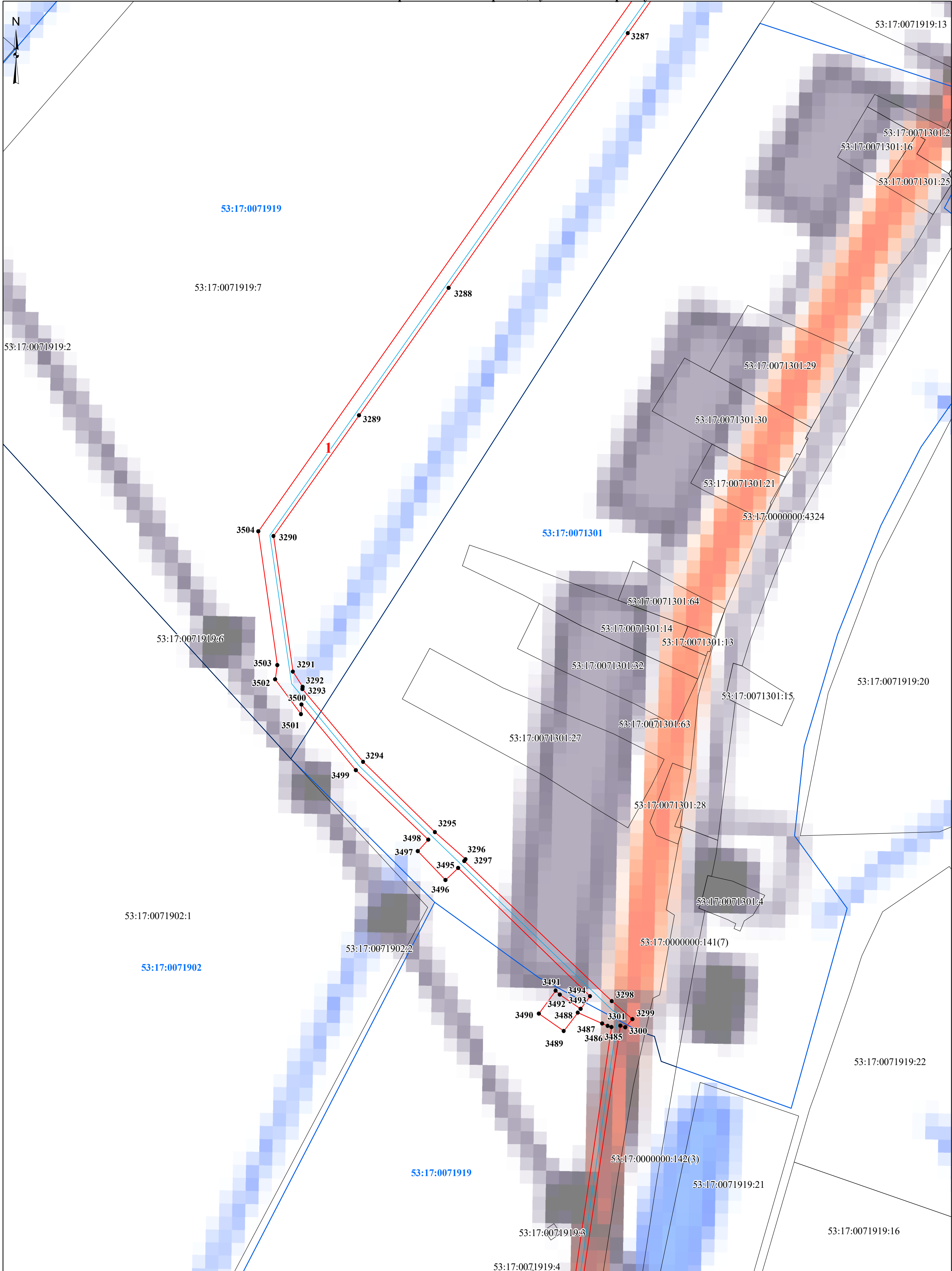


Условные обозначения:
 [Red line] - проектные границы публичного сервитута
 [Black line] - граница земельного участка, сведения о котором содержатся в ЕГРН
 [Blue line] - граница кадастрового квартала
 [Cyan line] - проектное местоположение инженерного сооружения (газопровода)

53:17:0051427 - номер кадастрового квартала
 53:17:0051427:28 - кадастровый номер земельного участка
 ● 1 - характерная точка проектной границы публичного сервитута
 1 - номер контура публичного сервитута

Масштаб 1:1 500

Схема расположения границ публичного сервитута



Условные обозначения:

- - проектные границы публичного сервитута
- граница земельного участка, сведения о котором содержатся в ЕГРН
- - граница кадастрового квартала
- - проектное местоположение инженерного сооружения (газопровода)

53:17:0051427 - номер кадастрового квартала

53:17:0051427:28 - кадастровый номер земельного участка

● 1 - характерная точка проектной границы публичного сервитута

1 - номер контура публичного сервитута

Масштаб 1:1 500

Схема расположения границ публичного сервитута



Условные обозначения:

- проектные границы публичного сервитута
- граница земельного участка, сведения о котором содержатся в ЕГРН
- граница кадастрового квартала
- проектное местоположение инженерного сооружения (газопровода)

53:17:0051427 - номер кадастрового квартала

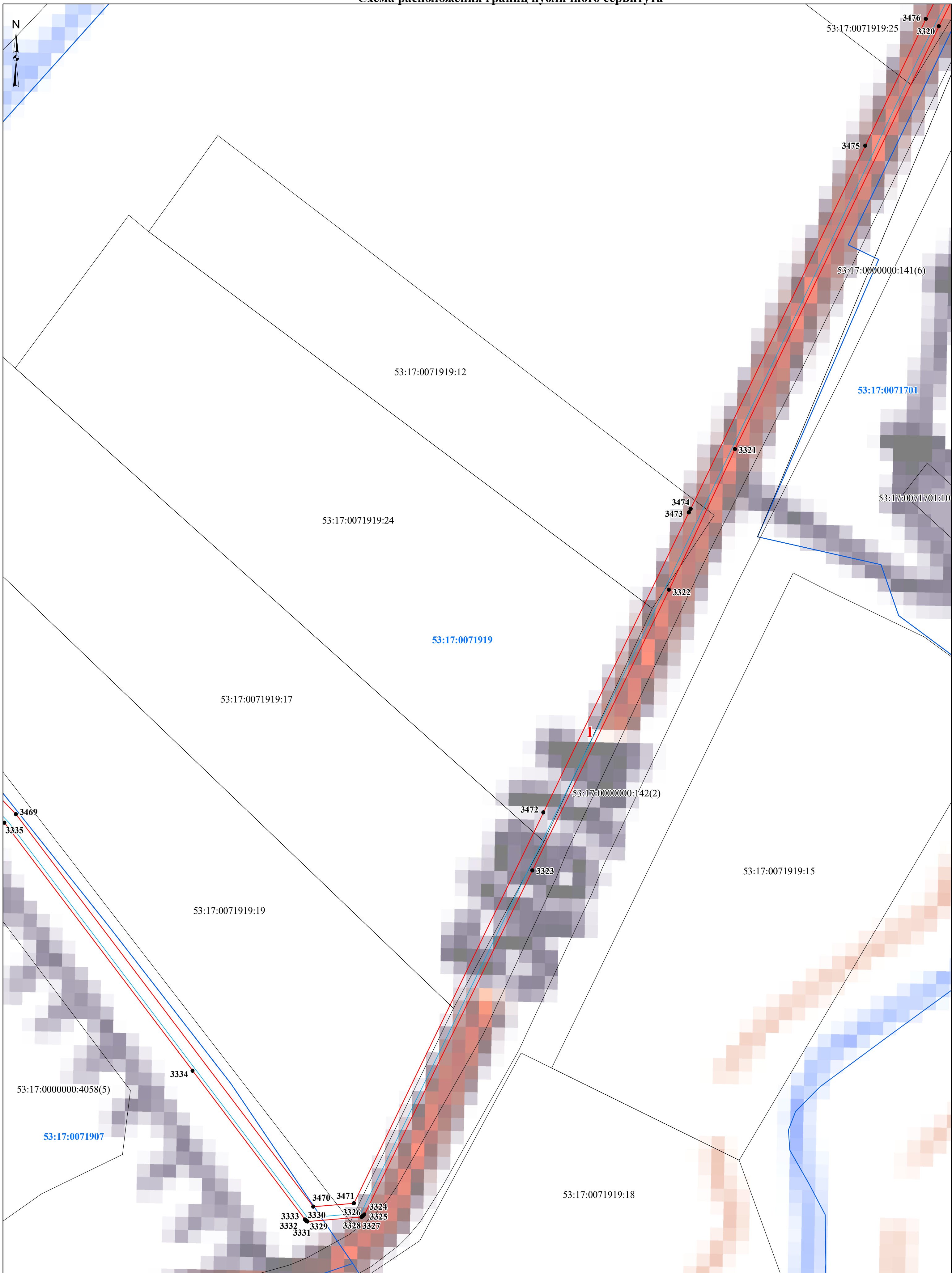
53:17:0051427:28 - кадастровый номер земельного участка

● 1 - характерная точка проектной границы публичного сервитута

1 - номер контура публичного сервитута

Масштаб 1:1 500

Схема расположения границ публичного сервитута



Условные обозначения:

- ▬ - проектные границы публичного сервитута
- граница земельного участка, сведения о котором содержатся в ЕГРН
- ▬ - граница кадастрового квартала
- ▬ - проектное местоположение инженерного сооружения (газопровода)

53:17:0051427 - номер кадастрового квартала

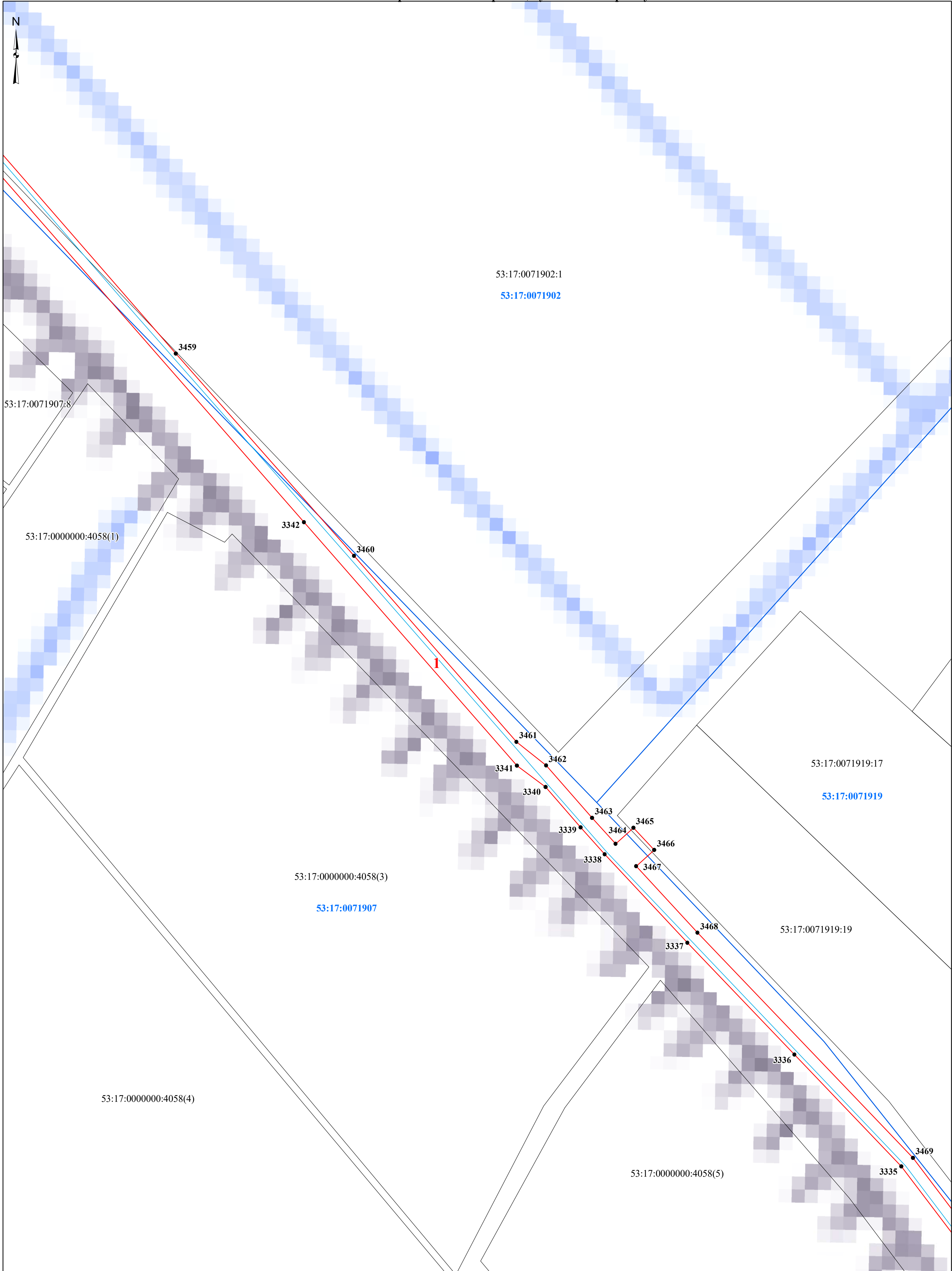
53:17:0051427:28 - кадастровый номер земельного участка

● 1 - характерная точка проектной границы публичного сервитута

1 - номер контура публичного сервитута

Масштаб 1:1 500

Схема расположения границ публичного сервитута

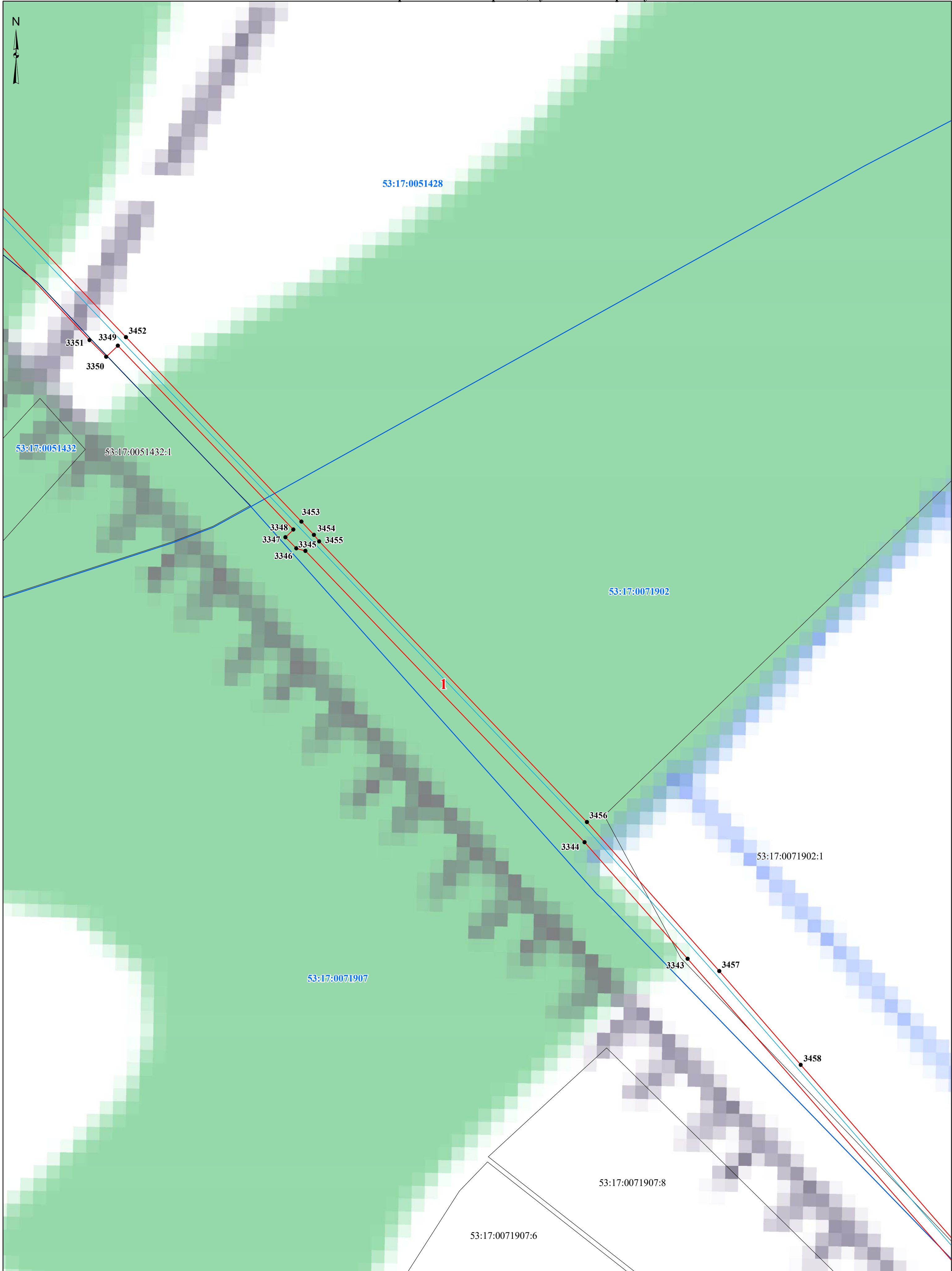


Условные обозначения:
[Red line] - проектные границы публичного сервитута
[Black line] - граница земельного участка, сведения о котором содержатся в ЕГРН
[Blue line] - граница кадастрового квартала
[Blue line] - проектное местоположение инженерного сооружения (газопровода)

53:17:0051427 - номер кадастрового квартала
53:17:0051427:28 - кадастровый номер земельного участка
● 1 - характерная точка проектной границы публичного сервитута
1 - номер контура публичного сервитута

Масштаб 1:1 500

Схема расположения границ публичного сервитута



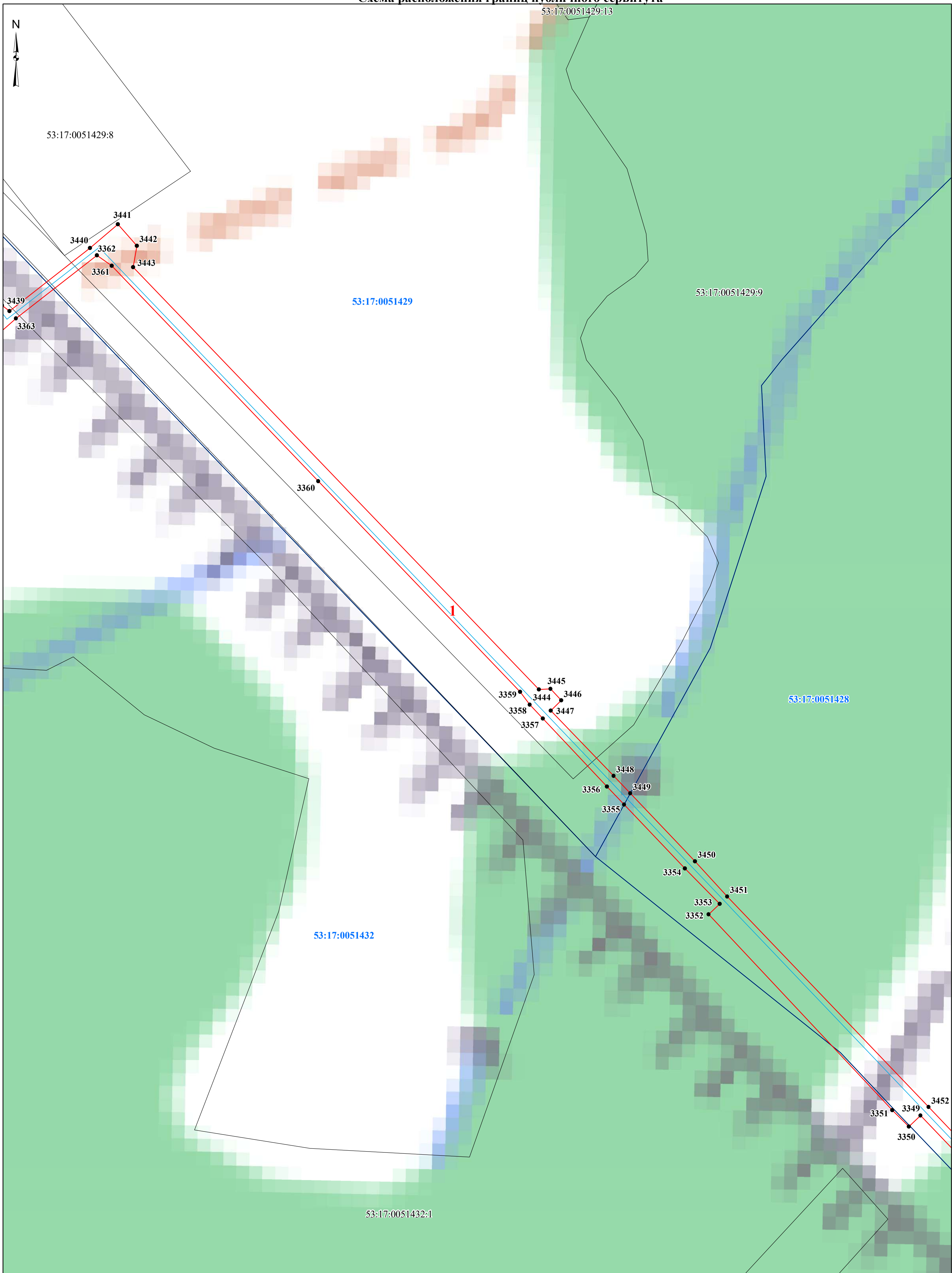
Условные обозначения:

- проектные границы публичного сервитута
- граница земельного участка, сведения о котором содержатся в ЕГРН
- граница кадастрового квартала
- проектное местоположение инженерного сооружения (газопровода)

- 53:17:0071902** - номер кадастрового квартала
- 53:17:0071902:1** - кадастровый номер земельного участка
- 1** - характерная точка проектной границы публичного сервитута
- 1** - номер контура публичного сервитута

Масштаб 1:1 500

Схема расположения границ публичного сервитута



Условные обозначения:

- проектные границы публичного сервитута
- граница земельного участка, сведения о котором содержатся в ЕГРН
- граница кадастрового квартала
- проектное местоположение инженерного сооружения (газопровода)

53:17:0071902 - номер кадастрового квартала

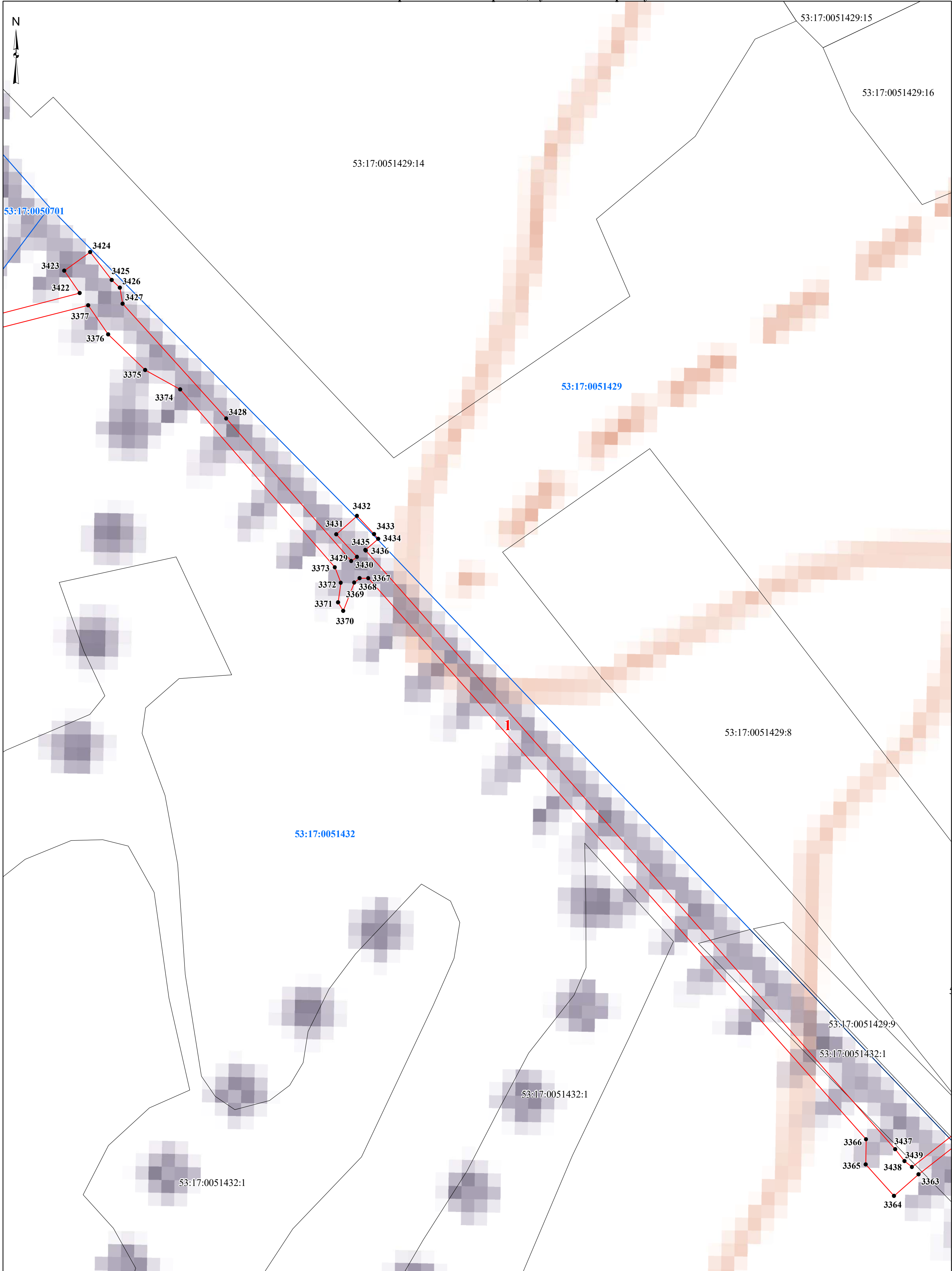
53:17:0071902:1 - кадастровый номер земельного участка

● 1 - характерная точка проектной границы публичного сервитута

1 - номер контура публичного сервитута

Масштаб 1:1 500

Схема расположения границ публичного сервитута

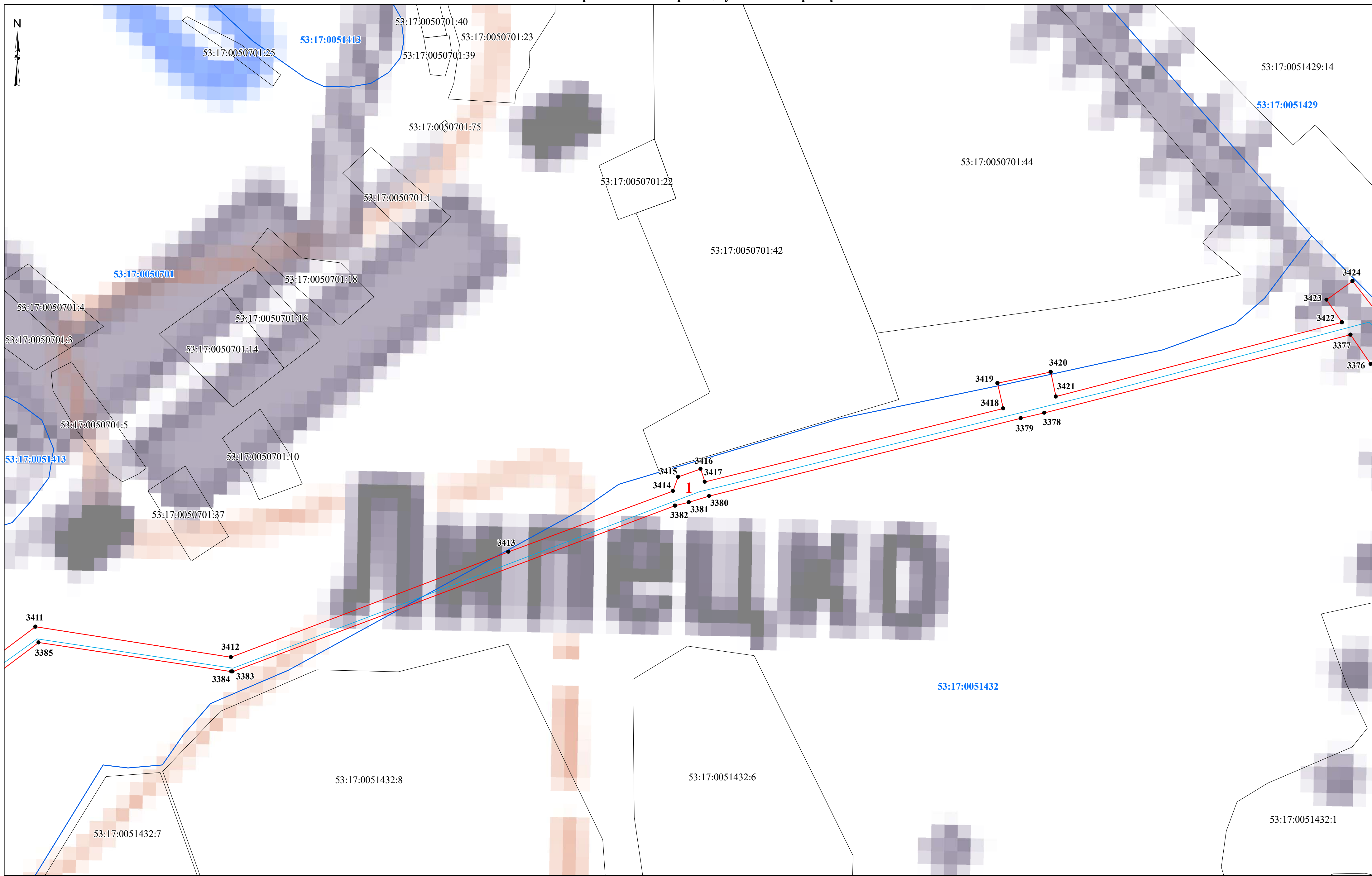


- Условные обозначения:**
- - проектные границы публичного сервитута
 - граница земельного участка, сведения о котором содержатся в ЕГРН
 - - граница кадастрового квартала
 - - проектное местоположение инженерного сооружения (газопровода)

- 53:17:0071902** - номер кадастрового квартала
- 53:17:0071902:1** - кадастровый номер земельного участка
- 1** - характерная точка проектной границы публичного сервитута
- 1** - номер контура публичного сервитута

Масштаб 1:1 500

Схема расположения границ публичного сервитута



- Условные обозначения:**
- проектные границы публичного сервитута
 - граница земельного участка, сведения о котором содержатся в ЕГРН
 - граница кадастрового квартала
 - проектное местоположение инженерного сооружения (газопровода)

- 53:17:0051432 - номер кадастрового квартала
- 53:17:0050701:42 - кадастровый номер земельного участка
- 1 - характерная точка проектной границы публичного сервитута
- 1 - номер контура публичного сервитута

Масштаб 1:1 500

Схема расположения границ публичного сервитута

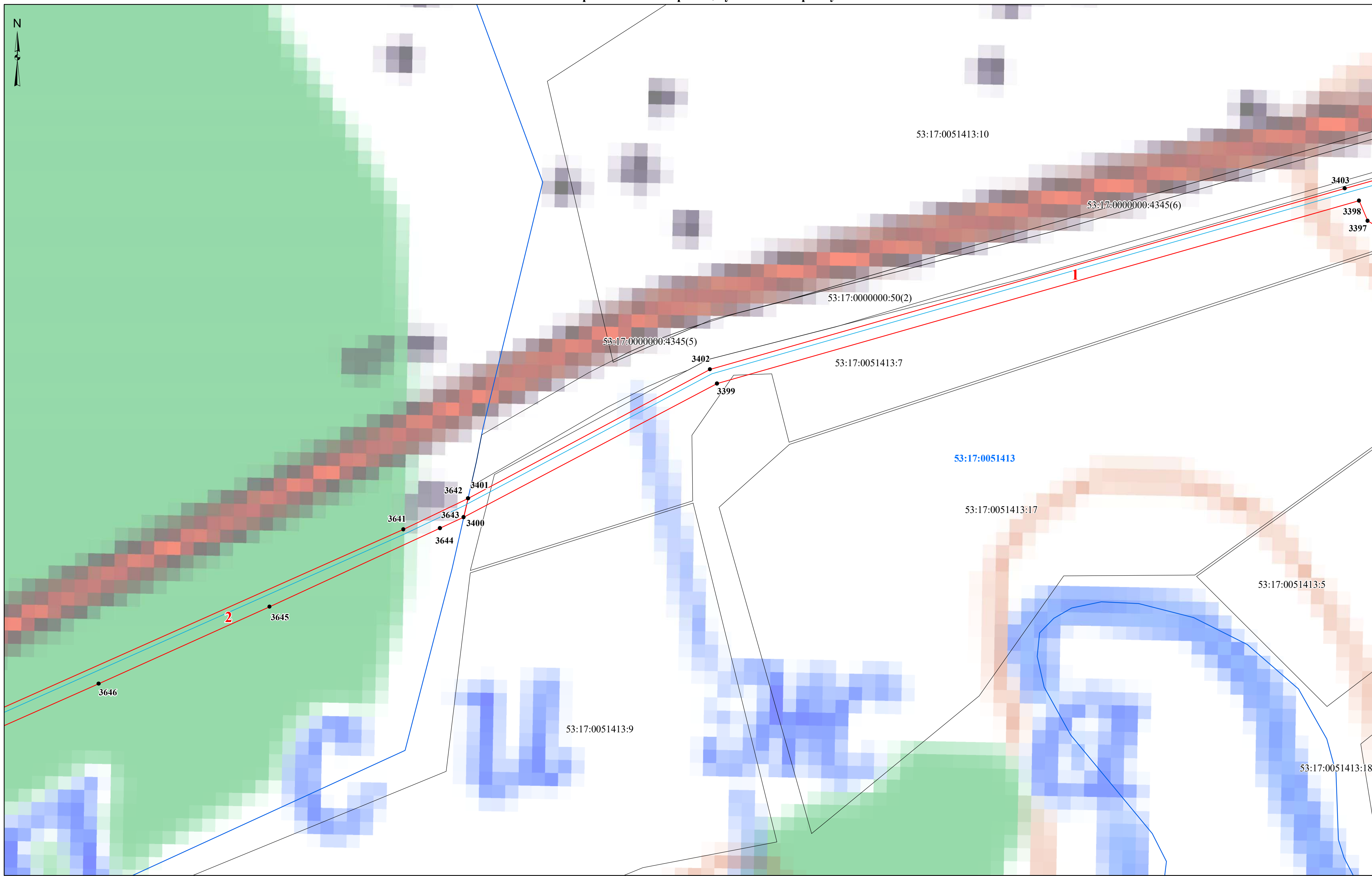


- Условные обозначения:**
- ▬ - проектные границы публичного сервитута
 - граница земельного участка, сведения о котором содержатся в ЕГРН
 - ▬ - граница кадастрового квартала
 - ▬ - проектное местоположение инженерного сооружения (газопровода)

- 53:17:0051413 - номер кадастрового квартала
- 53:17:0051413:10 - кадастровый номер земельного участка
- 1 - характерная точка проектной границы публичного сервитута
- 1 - номер контура публичного сервитута

Масштаб 1:1 500

Схема расположения границ публичного сервитута



- Условные обозначения:**
- проектные границы публичного сервитута
 - граница земельного участка, сведения о котором содержатся в ЕГРН
 - граница кадастрового квартала
 - проектное местоположение инженерного сооружения (газопровода)

- 53:17:0051413** - номер кадастрового квартала
- 53:17:0051413:10** - кадастровый номер земельного участка
- 1** - характерная точка проектной границы публичного сервитута
- 1** - номер контура публичного сервитута

Масштаб 1:1 500

Схема расположения границ публичного сервитута

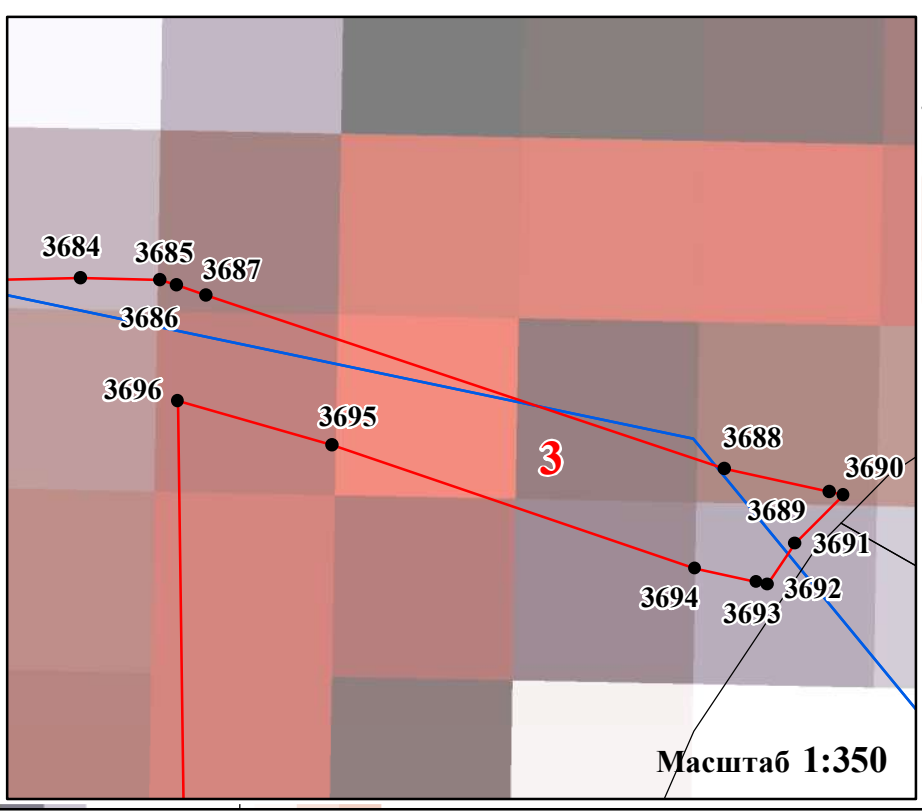
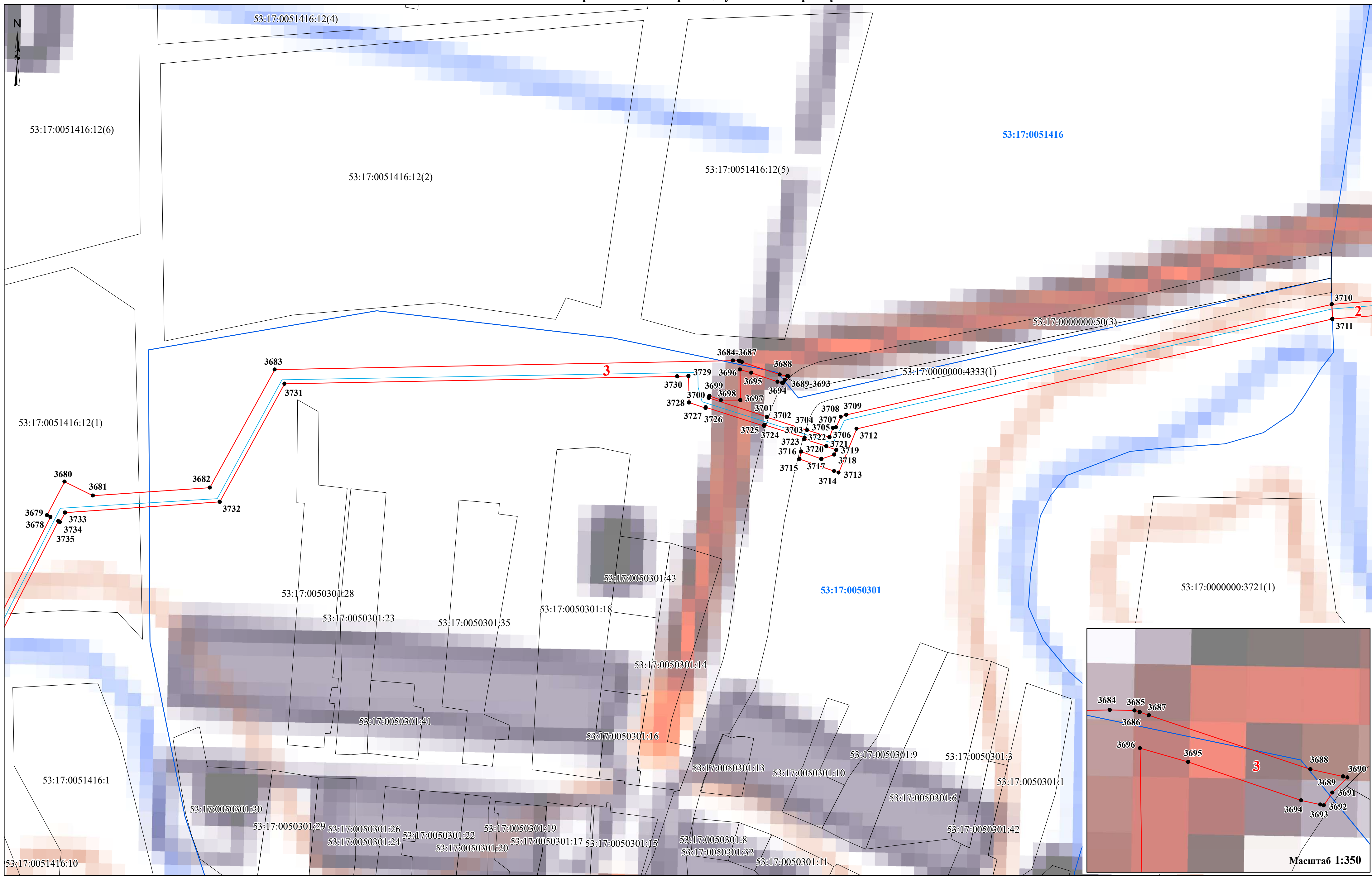


Условные обозначения:
[Red line] - проектные границы публичного сервитута
[Black line] - граница земельного участка, сведения о котором содержатся в ЕГРН
[Blue line] - граница кадастрового квартала
[Cyan line] - проектное местоположение инженерного сооружения (газопровода)

53:17:0051413 - номер кадастрового квартала
53:17:0051413:10 - кадастровый номер земельного участка
● 1 - характерная точка проектной границы публичного сервитута
1 - номер контура публичного сервитута

Масштаб 1:1 500

Схема расположения границ публичного сервитута

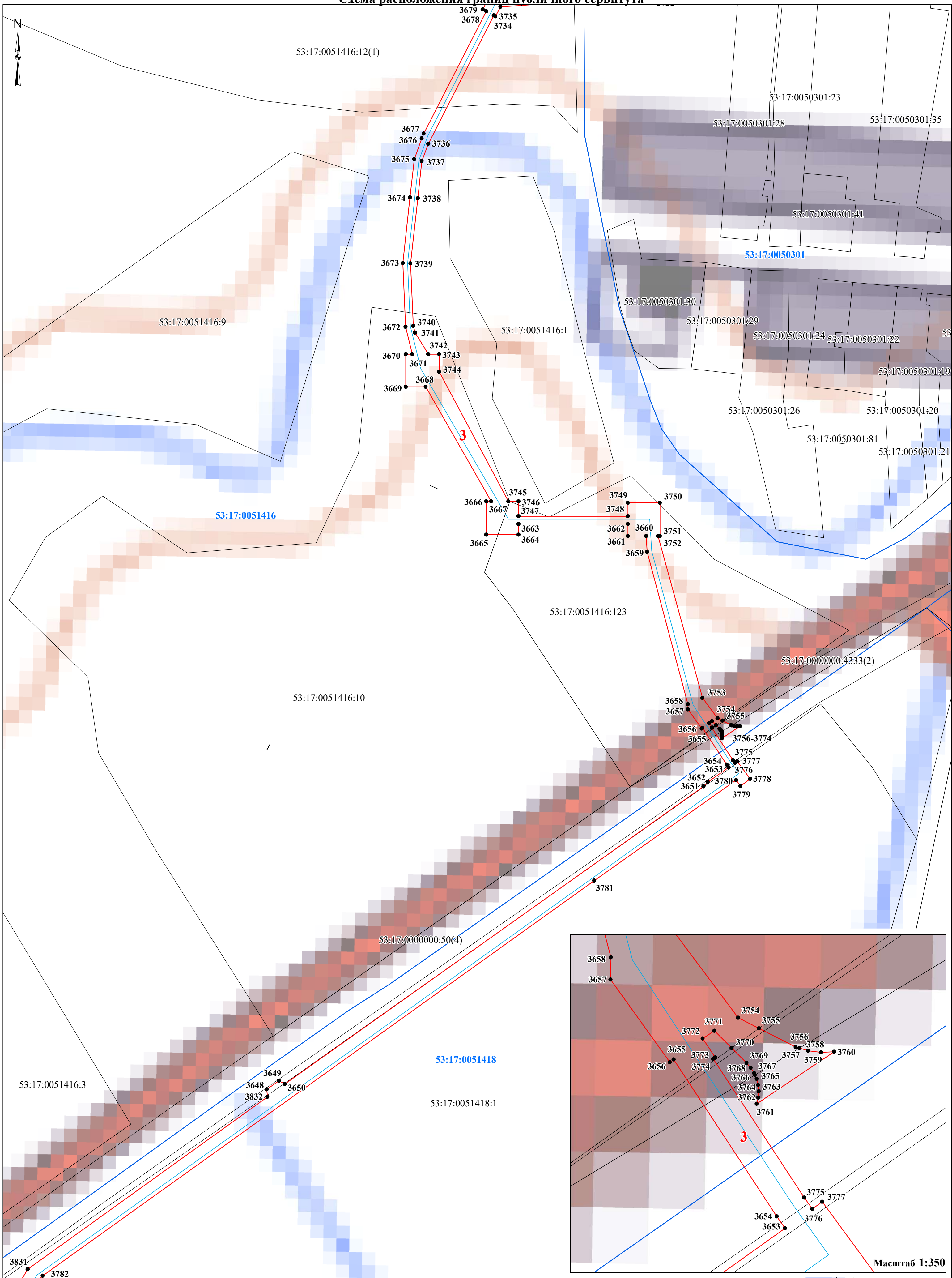


- Условные обозначения:**
- проектные границы публичного сервитута
 - граница земельного участка, сведения о котором содержатся в ЕГРН
 - граница кадастрового квартала
 - проектное местоположение инженерного сооружения (газопровода)

- 53:17:0050301** - номер кадастрового квартала
- 53:17:0050301:18** - кадастровый номер земельного участка
- 1** - характерная точка проектной границы публичного сервитута
- 1** - номер контура публичного сервитута

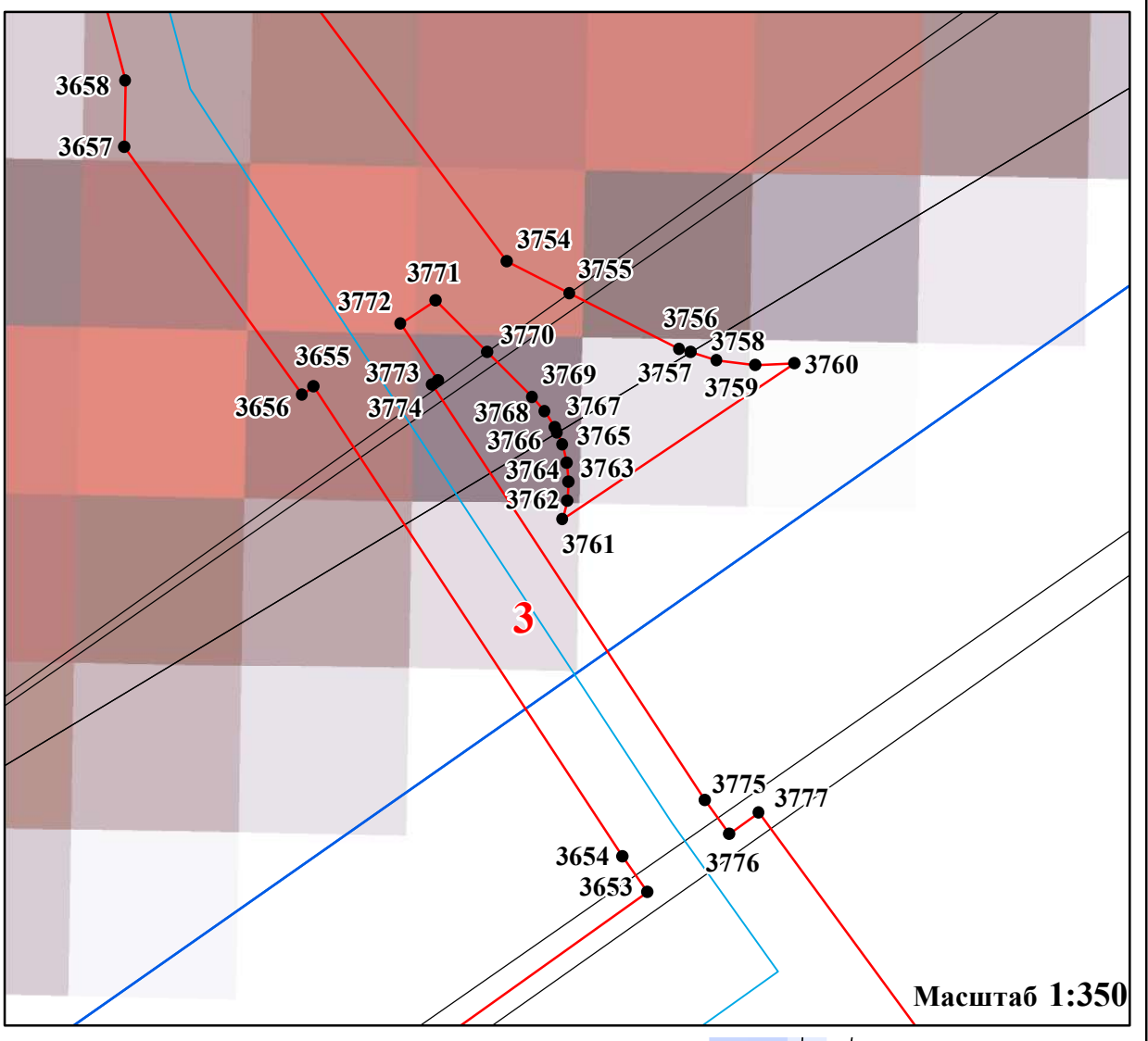
Масштаб 1:1 500

Схема расположения границ публичного сервитута



- Условные обозначения:**
- - проектные границы публичного сервитута
 - граница земельного участка, сведения о котором содержатся в ЕГРН
 - - граница кадастрового квартала
 - - проектное местоположение инженерного сооружения (газопровода)

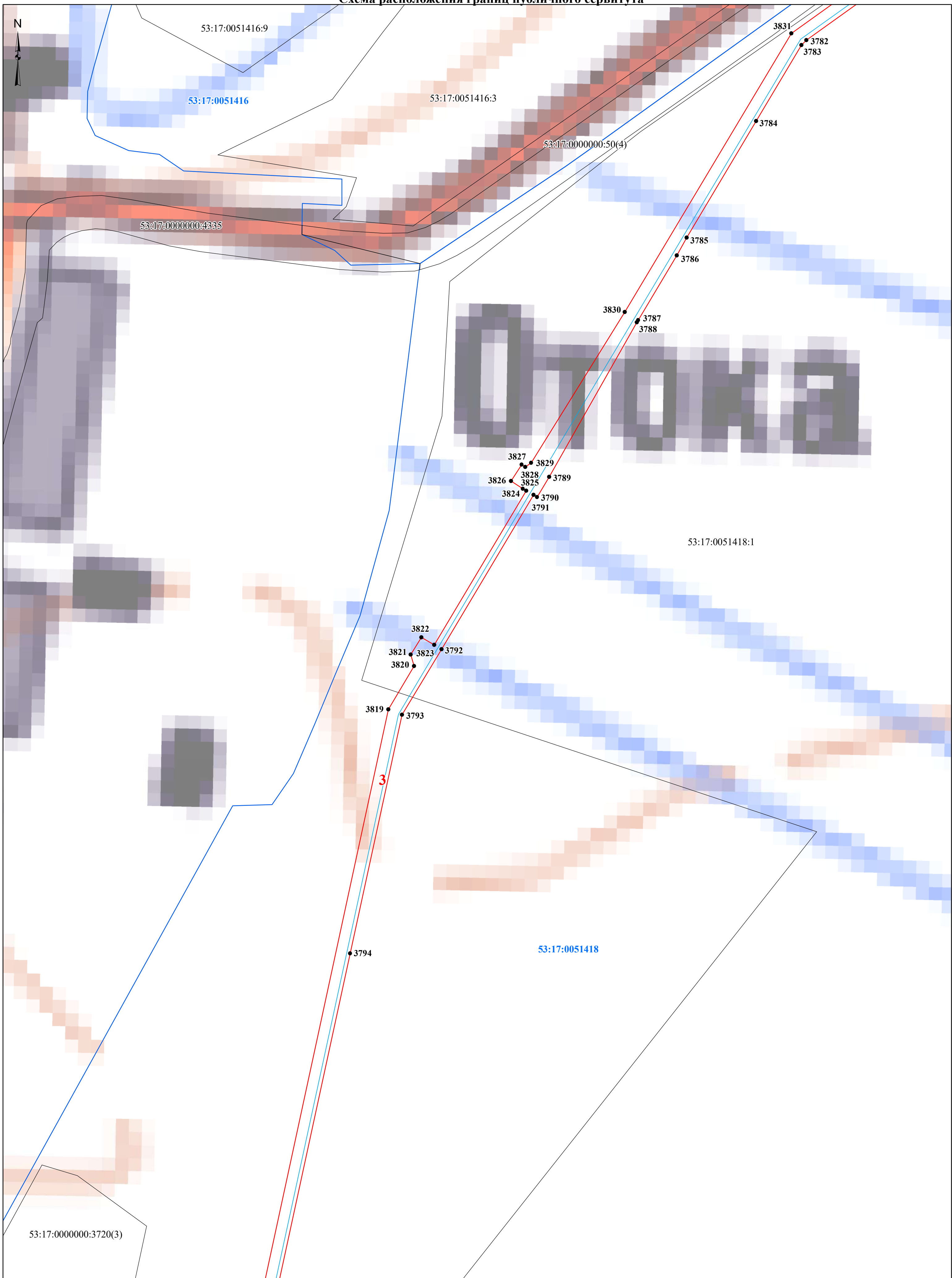
- 53:17:0051418 - номер кадастрового квартала
- 53:17:0051416:10 - кадастровый номер земельного участка
- 1 - характерная точка проектной границы публичного сервитута
- 1 - номер контура публичного сервитута



Масштаб 1:350

Масштаб 1:1 500

Схема расположения границ публичного сервитута



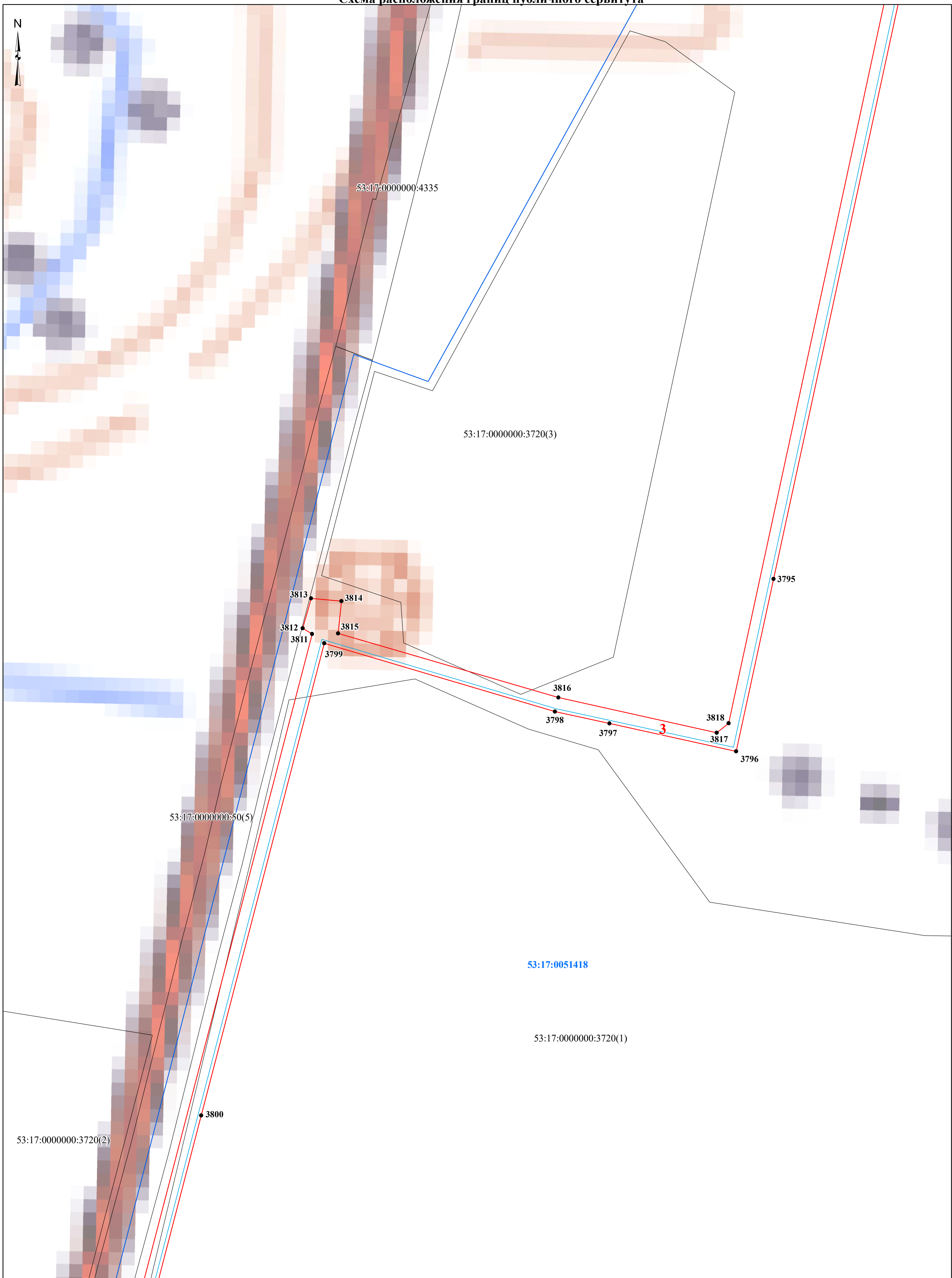
Условные обозначения:

- проектные границы публичного сервитута
- граница земельного участка, сведения о котором содержатся в ЕГРН
- граница кадастрового квартала
- проектное местоположение инженерного сооружения (газопровода)





- 53:17:0051418** - номер кадастрового квартала
- 53:17:0051416:10** - кадастровый номер земельного участка
- 1** - характерная точка проектной границы публичного сервитута
- 1** - номер контура публичного сервитута

Масштаб 1:1 500

Схема расположения границ публичного сервитута



Условные обозначения:

-  - проектные границы публичного сервитута
-  - граница земельного участка, сведения о котором содержатся в ЕГРН
-  - граница кадастрового квартала
-  - проектное местоположение инженерного сооружения (газопровода)

53:17:0051418 - номер кадастрового квартала


53:17:0051416:10 - кадастровый номер земельного участка

● 1 - характерная точка проектной границы публичного сервитута

1 - номер контура публичного сервитута

Масштаб 1:1 500

Схема расположения границ публичного сервитута

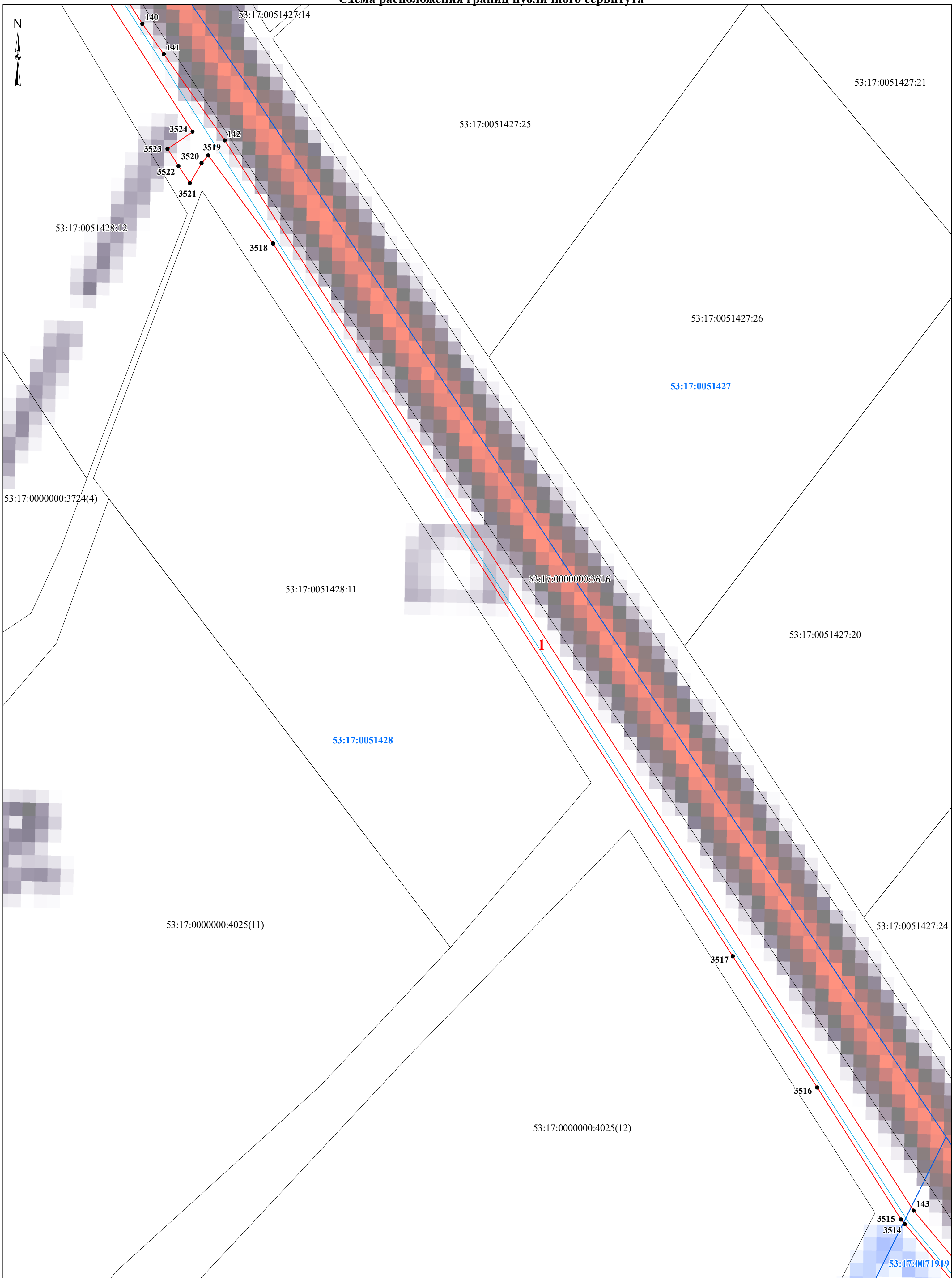


- Условные обозначения:**
- проектные границы публичного сервитута
 - граница земельного участка, сведения о котором содержатся в ЕГРН
 - граница кадастрового квартала
 - проектное местоположение инженерного сооружения (газопровода)

- 53:17:0051418** - номер кадастрового квартала
- 53:17:0051416:10** - кадастровый номер земельного участка
- 1** - характерная точка проектной границы публичного сервитута
- 1** - номер контура публичного сервитута

Масштаб 1:1 000

Схема расположения границ публичного сервитута

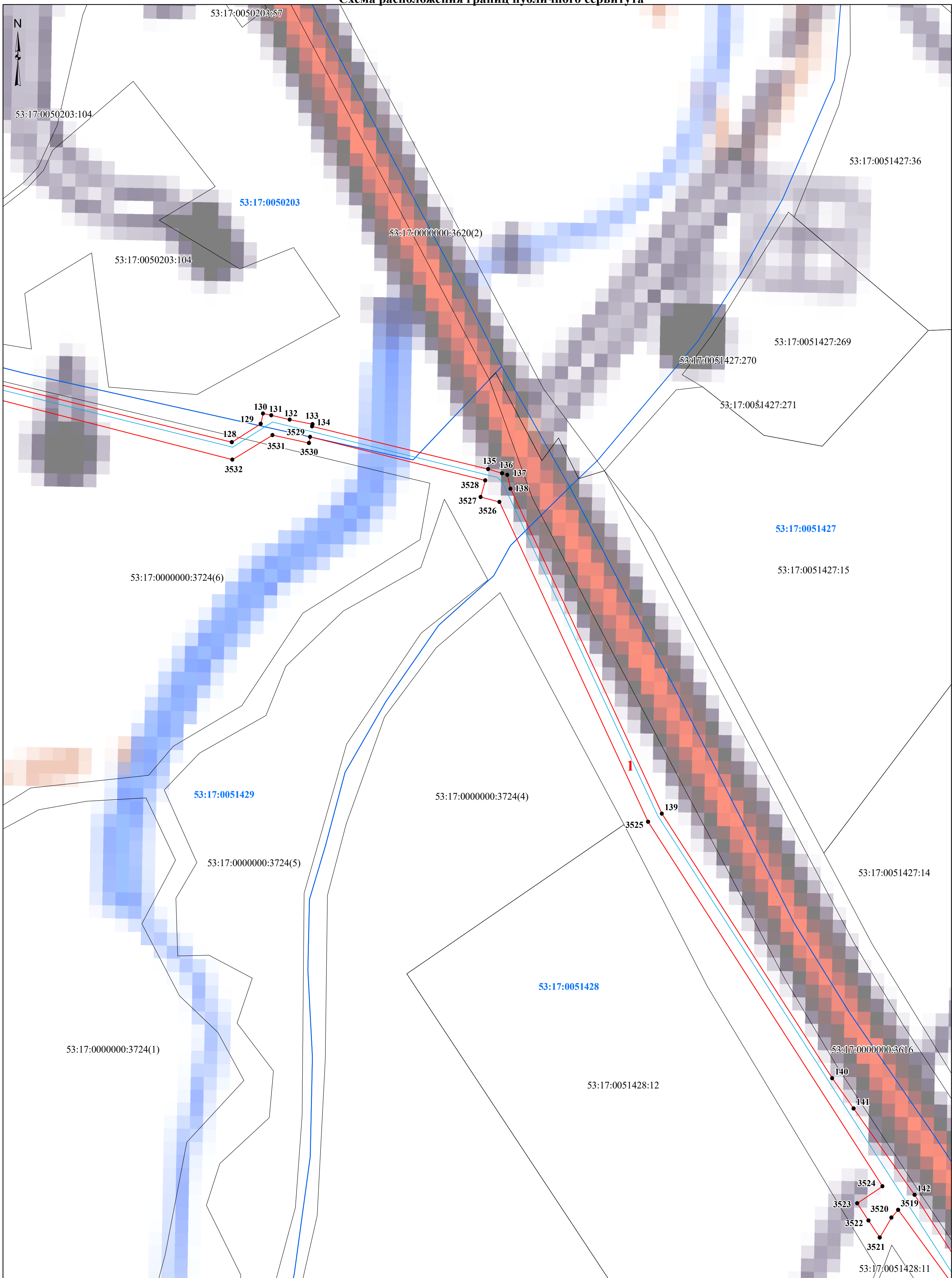


- Условные обозначения:**
- проектные границы публичного сервитута
 - граница земельного участка, сведения о котором содержатся в ЕГРН
 - граница кадастрового квартала
 - проектное местоположение инженерного сооружения (газопровода)

- 53:17:0051427** - номер кадастрового квартала
- 53:17:0051428:11** - кадастровый номер земельного участка
- 1** - характерная точка проектной границы публичного сервитута
- 1** - номер контура публичного сервитута

Масштаб 1:1 500

Схема расположения границ публичного сервитута



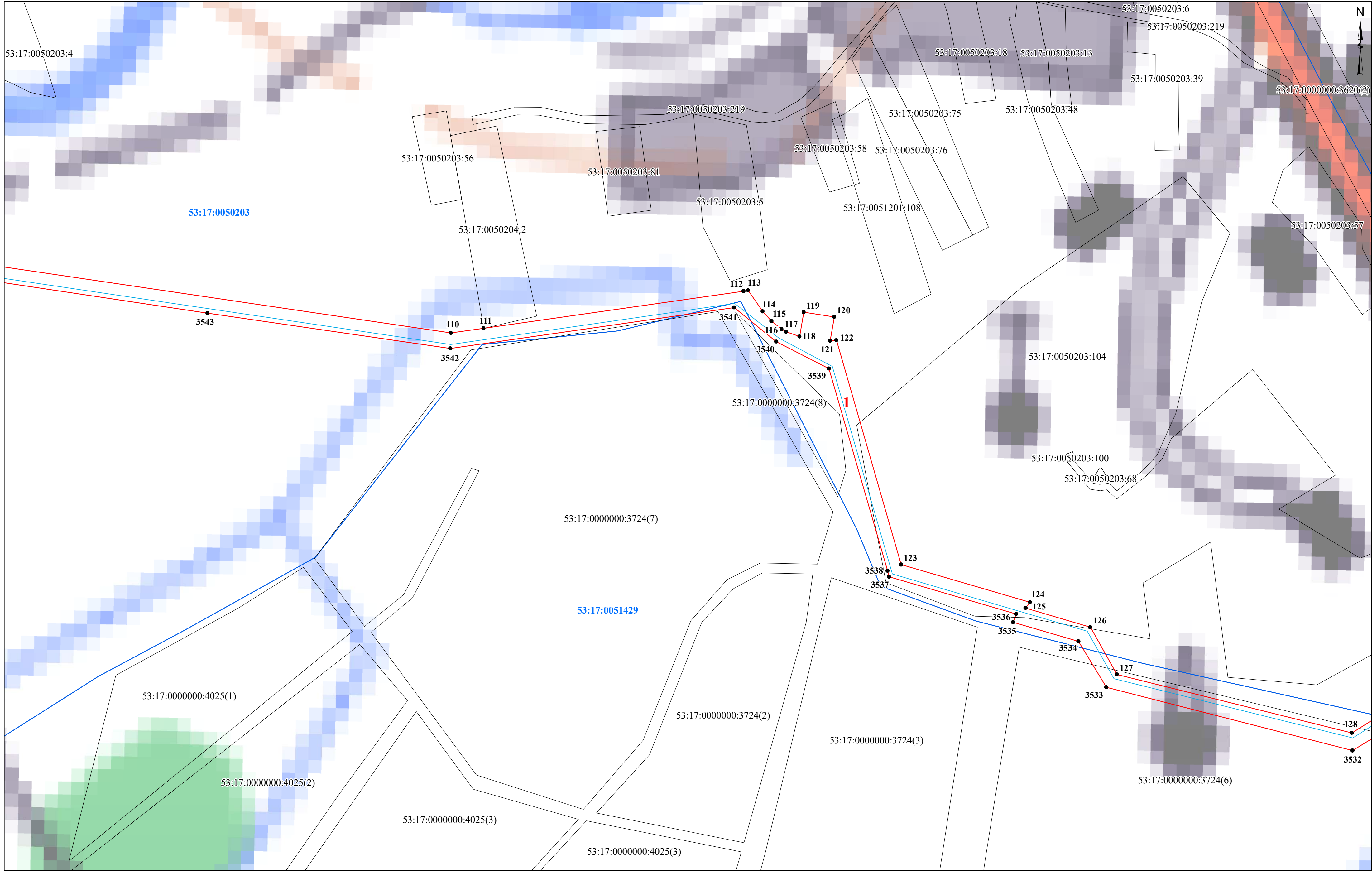
Условные обозначения:

- - проектные границы публичного сервитута
- граница земельного участка, сведения о котором содержатся в ЕГРН
- - граница кадастрового квартала
- - проектное местоположение инженерного сооружения (газопровода)

- 53:17:0051427 - номер кадастрового квартала
- 53:17:0051427:15 - кадастровый номер земельного участка
- 1 - характерная точка проектной границы публичного сервитута
- 1 - номер контура публичного сервитута

Масштаб 1:1 500

Схема расположения границ публичного сервитута

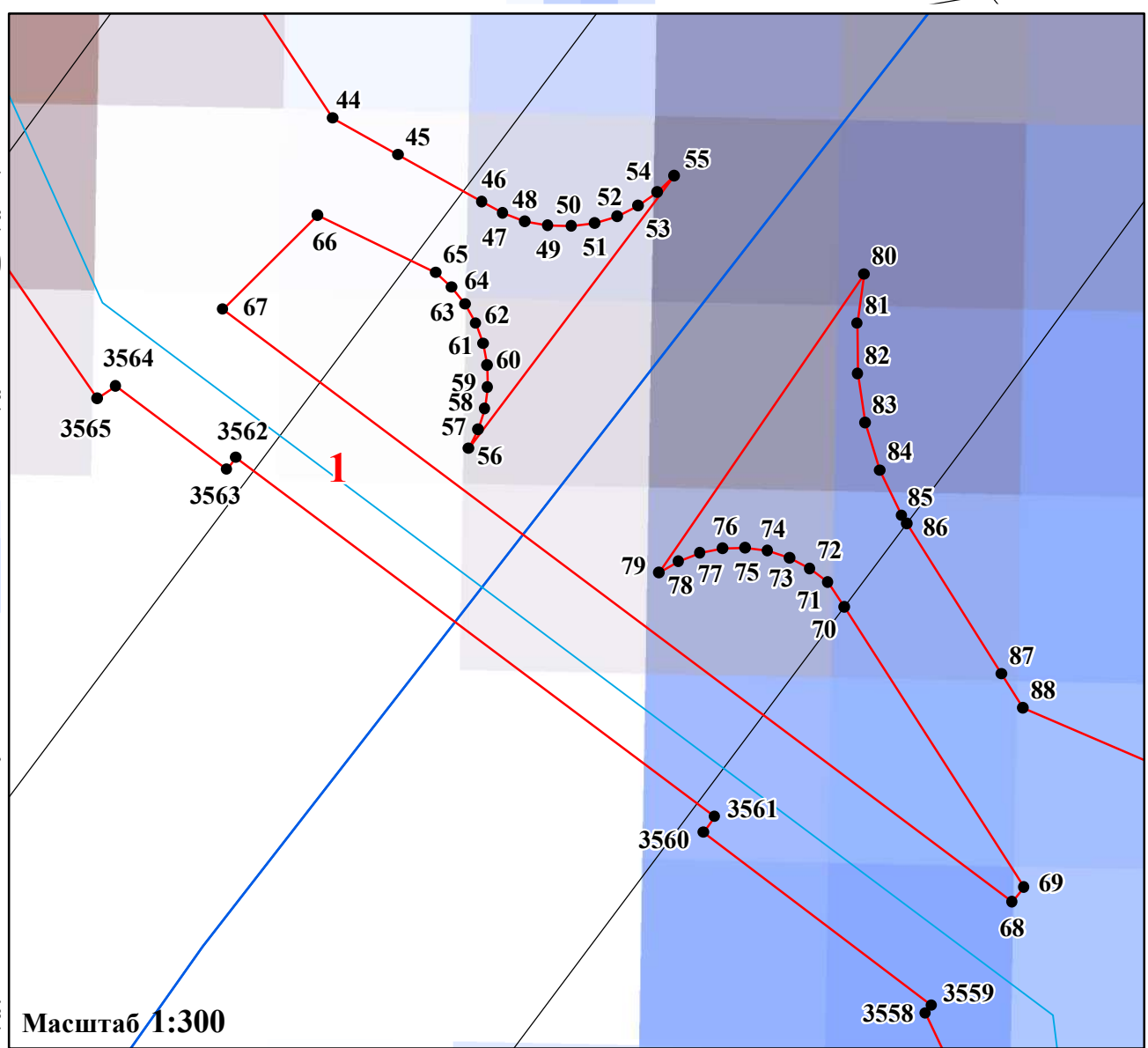
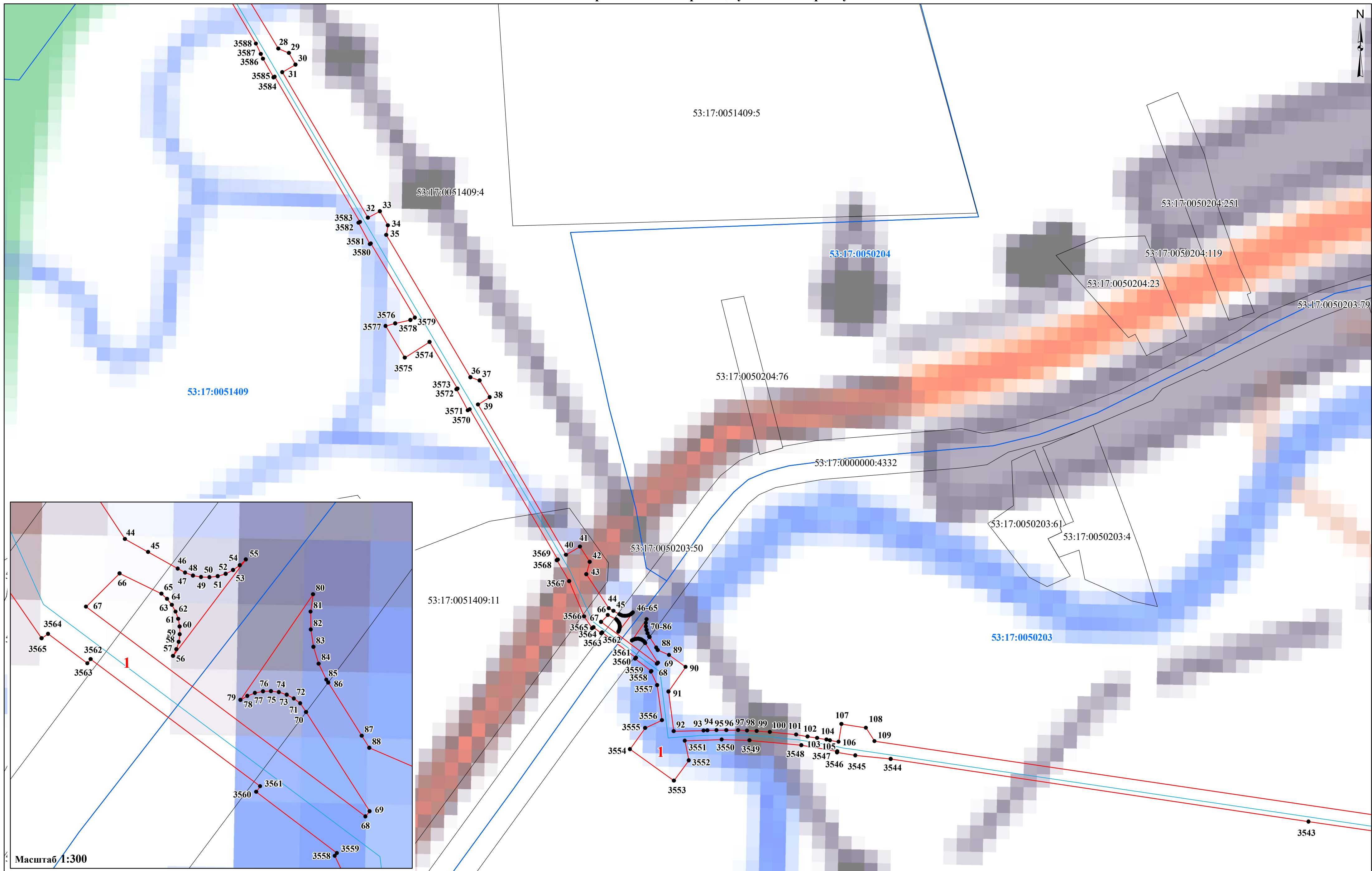


- Условные обозначения:**
- проектные границы публичного сервитута
 - граница земельного участка, сведения о котором содержатся в ЕГРН
 - граница кадастрового квартала
 - проектное местоположение инженерного сооружения (газопровода)

- 53:17:0051427 - номер кадастрового квартала
- 53:17:0051427:15 - кадастровый номер земельного участка
- 1 - характерная точка проектной границы публичного сервитута
- 1 - номер контура публичного сервитута

Масштаб 1:1 500

Схема расположения границ публичного сервитута



Масштаб 1:300

- Условные обозначения:**
- проектные границы публичного сервитута
 - граница земельного участка, сведения о котором содержатся в ЕГРН
 - граница кадастрового квартала
 - проектное местоположение инженерного сооружения (газопровода)

- 53:17:0051409** - номер кадастрового квартала
- 53:17:0051409:4** - кадастровый номер земельного участка
- 1** - характерная точка проектной границы публичного сервитута
- 1** - номер контура публичного сервитута

Масштаб 1:1 500

Схема расположения границ публичного сервитута



Условные обозначения:

- ▬ - проектные границы публичного сервитута
- граница земельного участка, сведения о котором содержатся в ЕГРН
- ▬ - граница кадастрового квартала
- ▬ - проектное местоположение инженерного сооружения (газопровода)

53:17:0051409 - номер кадастрового квартала

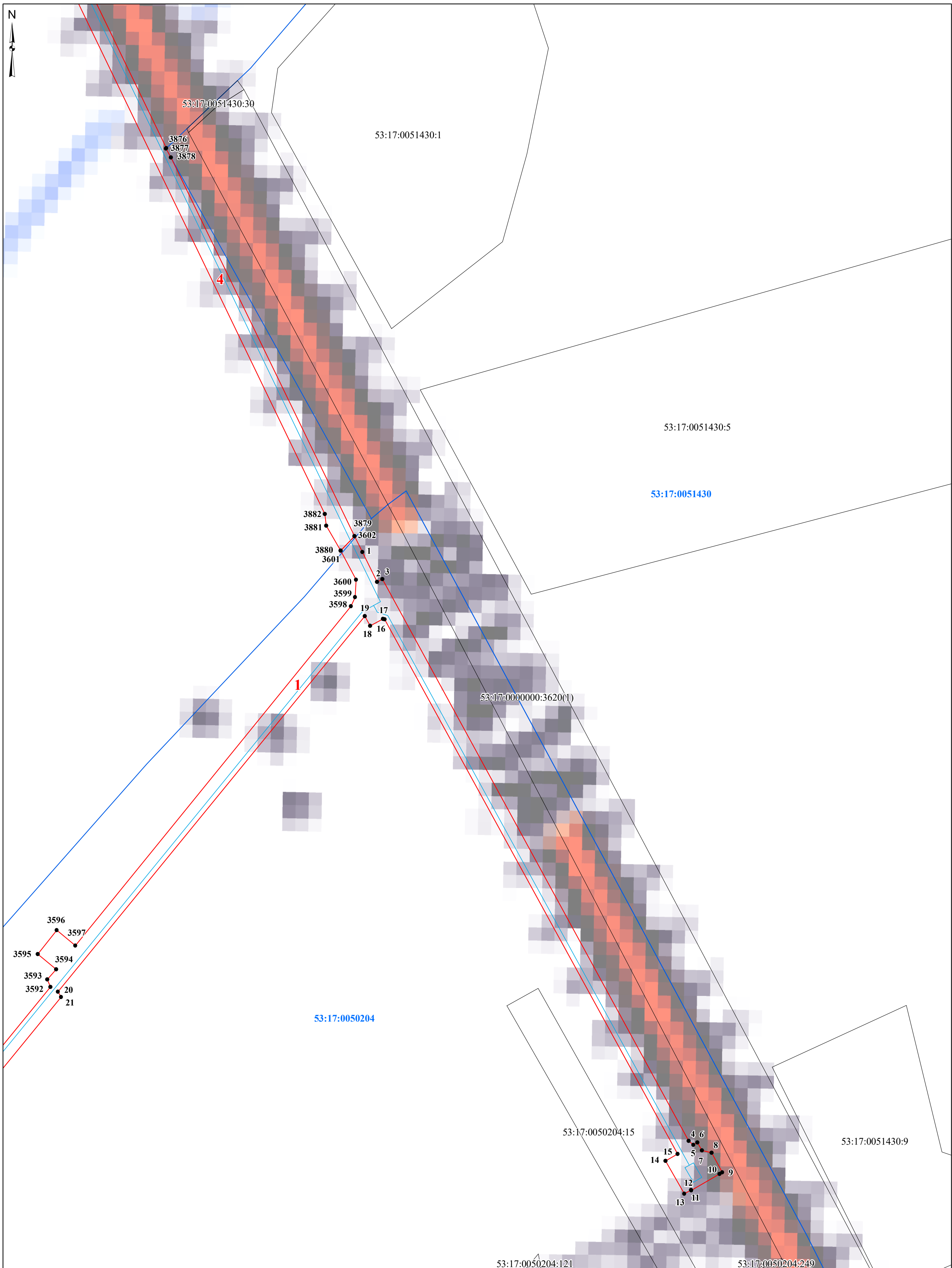
53:17:0051409:5 - кадастровый номер земельного участка

● 1 - характерная точка проектной границы публичного сервитута

1 - номер контура публичного сервитута

Масштаб 1:1 500

Схема расположения границ публичного сервитута



Условные обозначения:

- проектные границы публичного сервитута
- граница земельного участка, сведения о котором содержатся в ЕГРН
- граница кадастрового квартала
- проектное местоположение инженерного сооружения (газопровода)

53:17:0050204 - номер кадастрового квартала

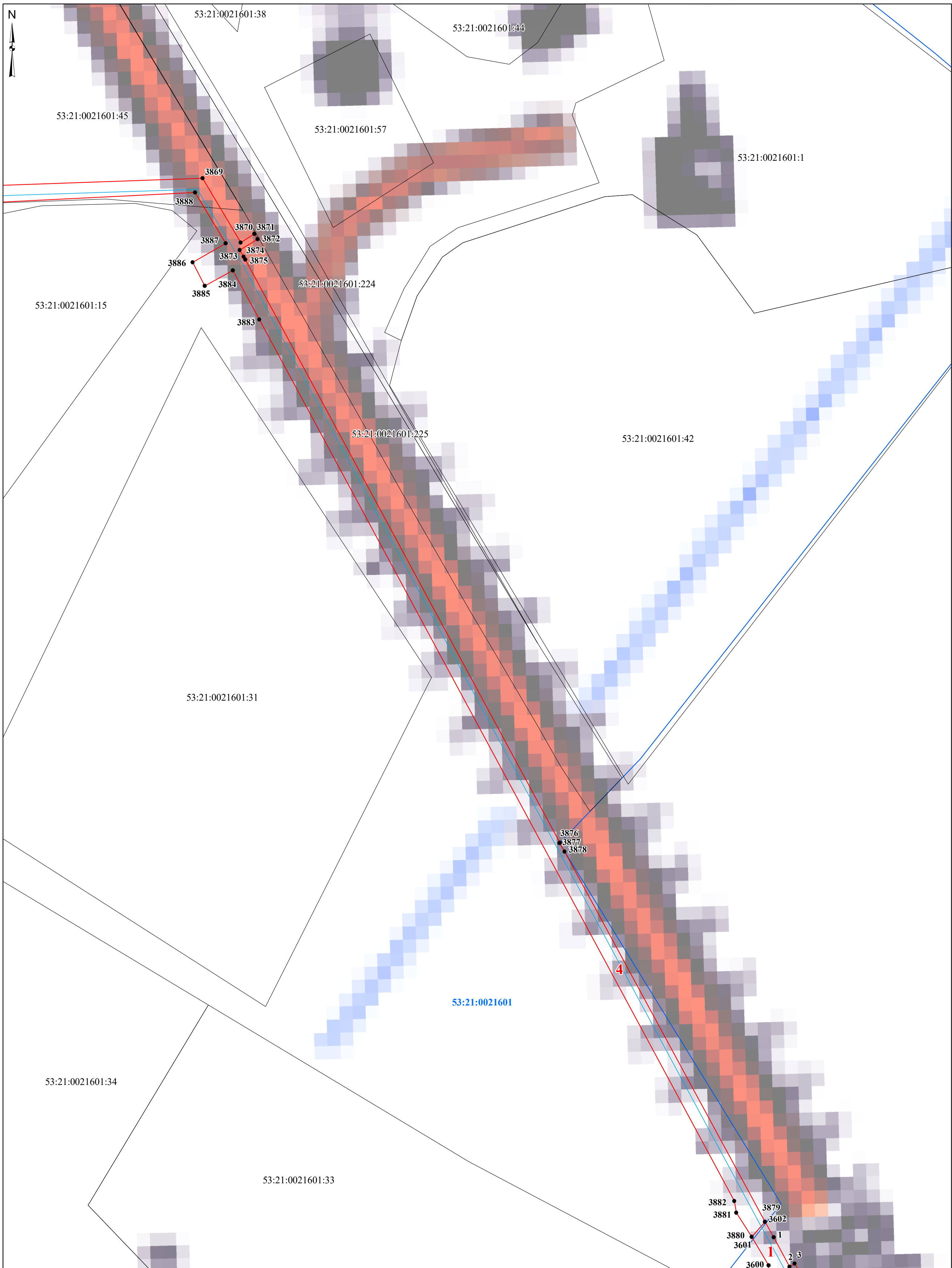
53:17:0051430:5 - кадастровый номер земельного участка

● **1** - характерная точка проектной границы публичного сервитута

1 - номер контура публичного сервитута

Масштаб 1:1 500

Схема расположения границ публичного сервитута



Условные обозначения:

- проектные границы публичного сервитута
- граница земельного участка, сведения о котором содержатся в ЕГРН
- граница кадастрового квартала
- проектное местоположение инженерного сооружения (газопровода)

53:21:0021601 - номер кадастрового квартала

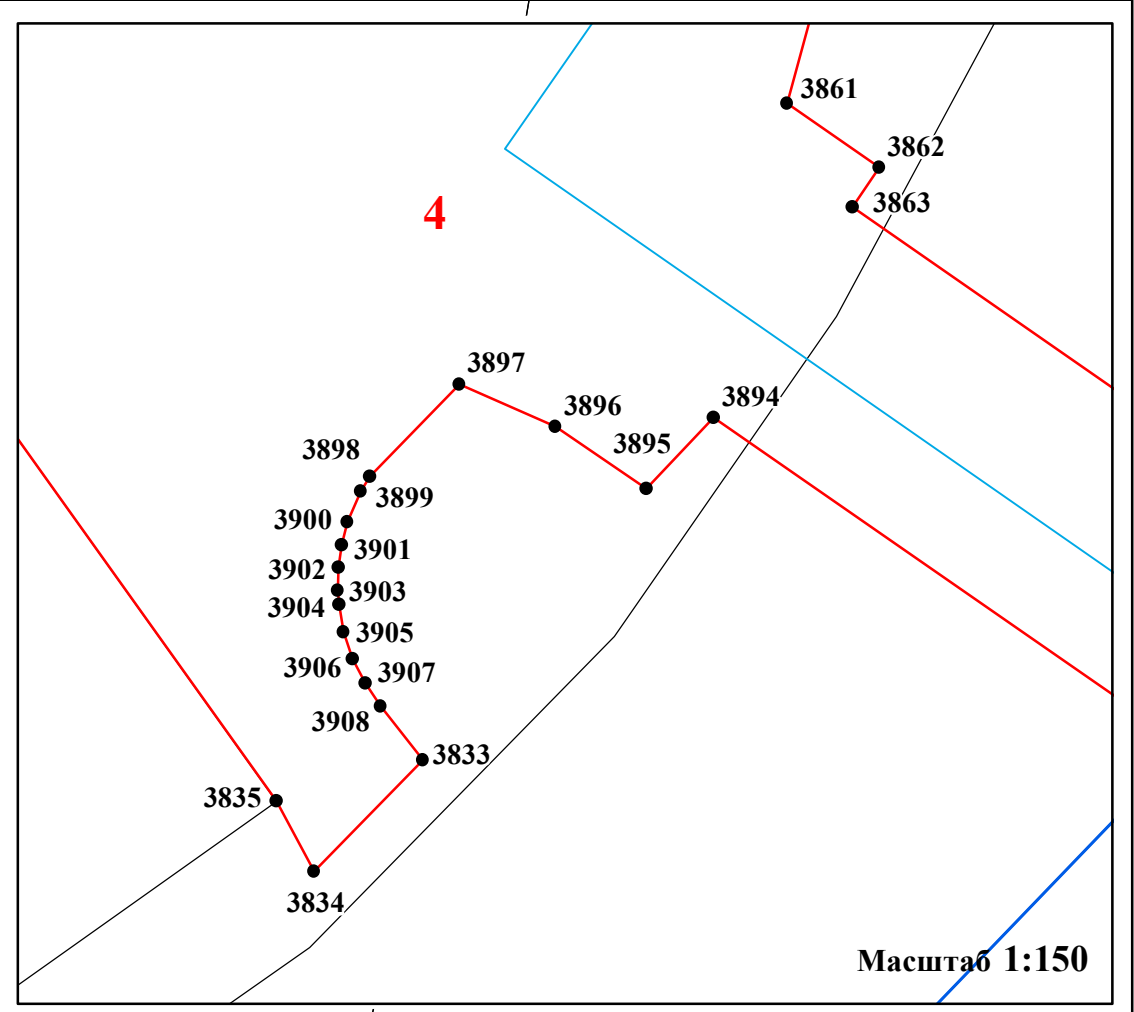
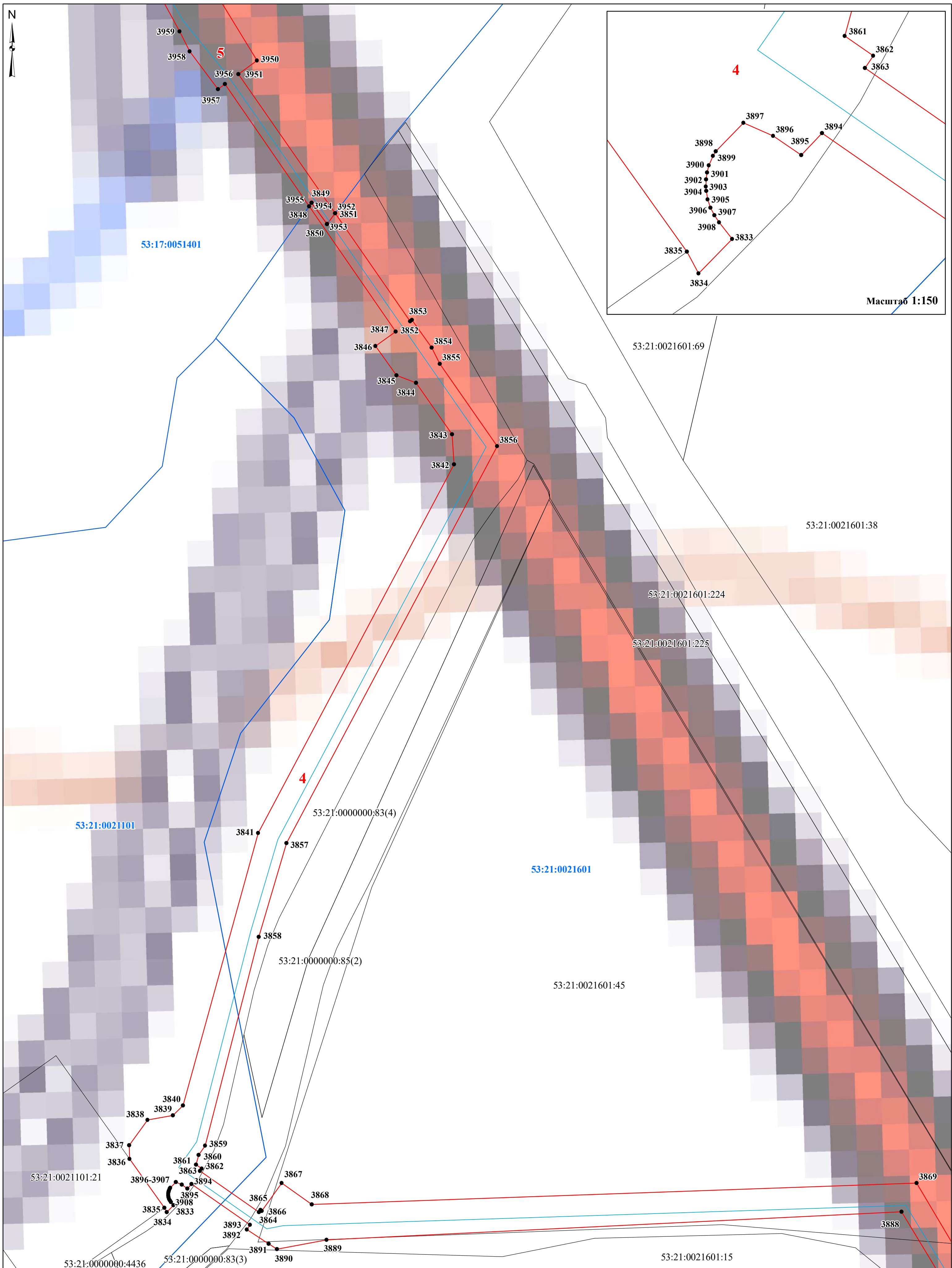
53:21:0021601:31 - кадастровый номер земельного участка

● 1 - характерная точка проектной границы публичного сервитута

1 - номер контура публичного сервитута

Масштаб 1:1 500

Схема расположения границ публичного сервитута



Условные обозначения:

- ▬ - проектные границы публичного сервитута
- граница земельного участка, сведения о котором содержатся в ЕГРН
- ▬ - граница кадастрового квартала
- ▬ - проектное местоположение инженерного сооружения (газопровода)

- 53:21:0021601** - номер кадастрового квартала
- 53:21:0021601:45** - кадастровый номер земельного участка
- 1** - характерная точка проектной границы публичного сервитута
- 1** - номер контура публичного сервитута

Масштаб 1:750

Схема расположения границ публичного сервитута



Условные обозначения:

- проектные границы публичного сервитута
- граница земельного участка, сведения о котором содержатся в ЕГРН
- граница кадастрового квартала
- проектное местоположение инженерного сооружения (газопровода)

53:21:0021601 - номер кадастрового квартала

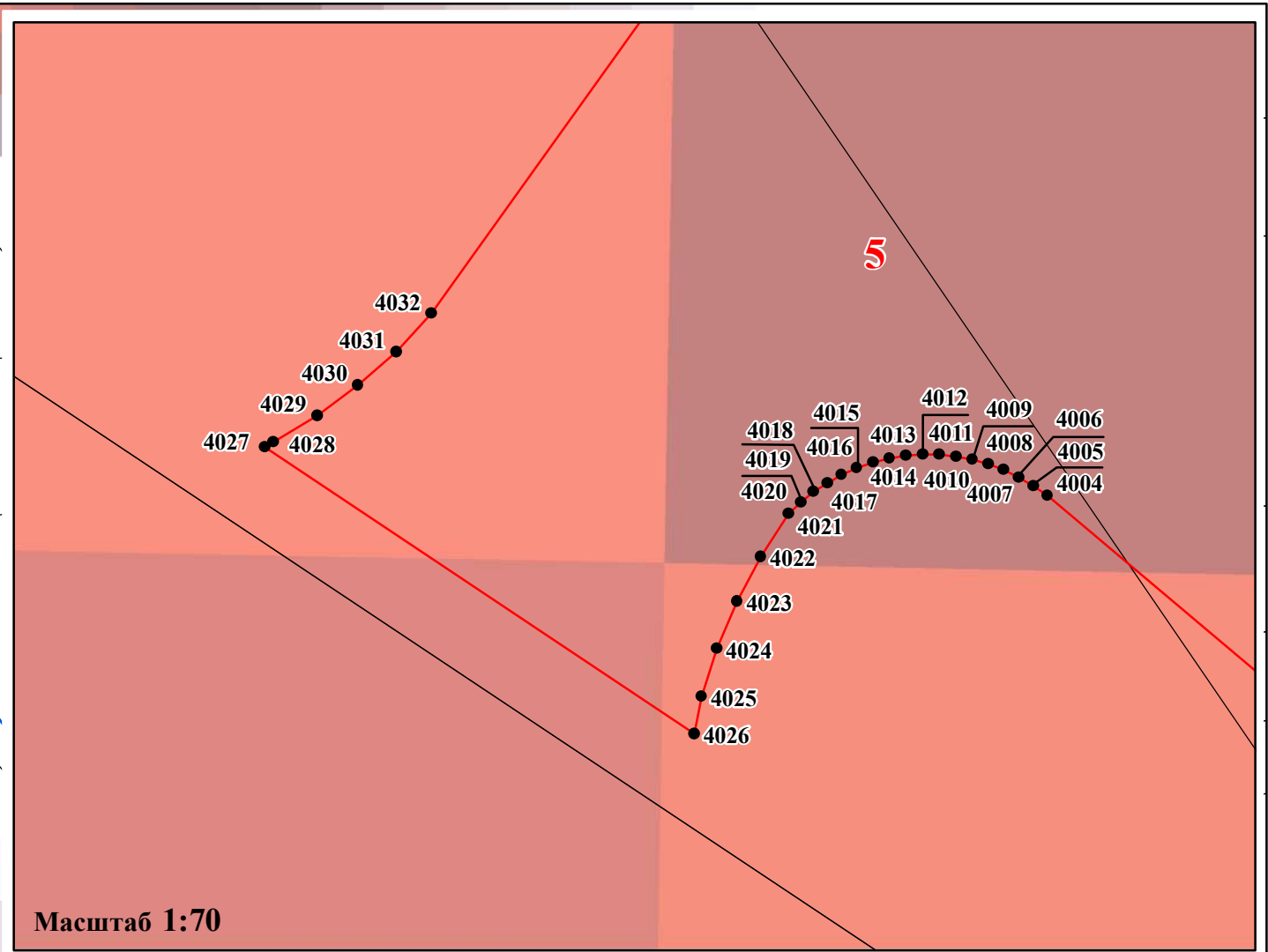
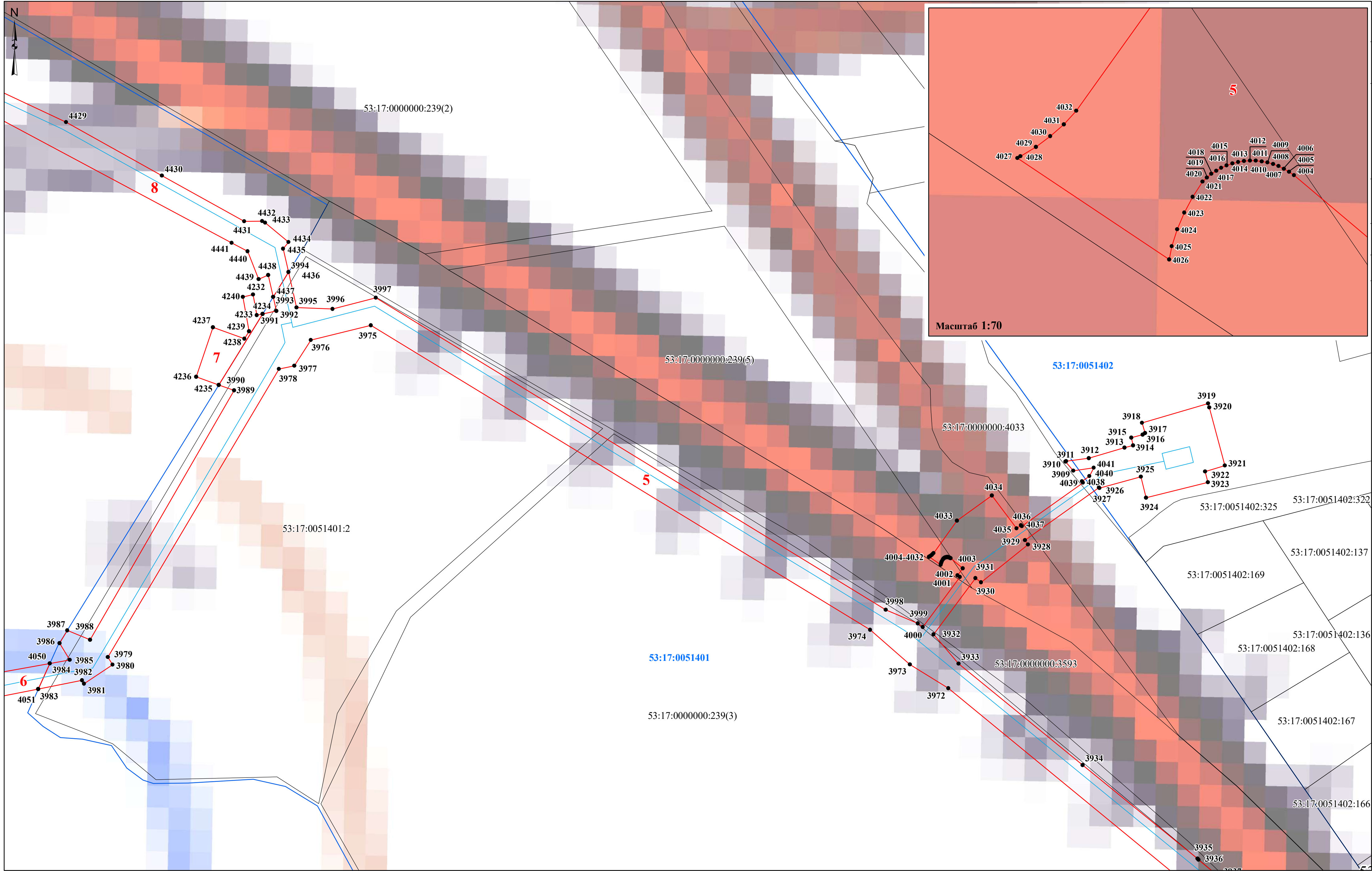
53:21:0021601:45 - кадастровый номер земельного участка

● **1** - характерная точка проектной границы публичного сервитута

1 - номер контура публичного сервитута

Масштаб 1:1 500

Схема расположения границ публичного сервитута

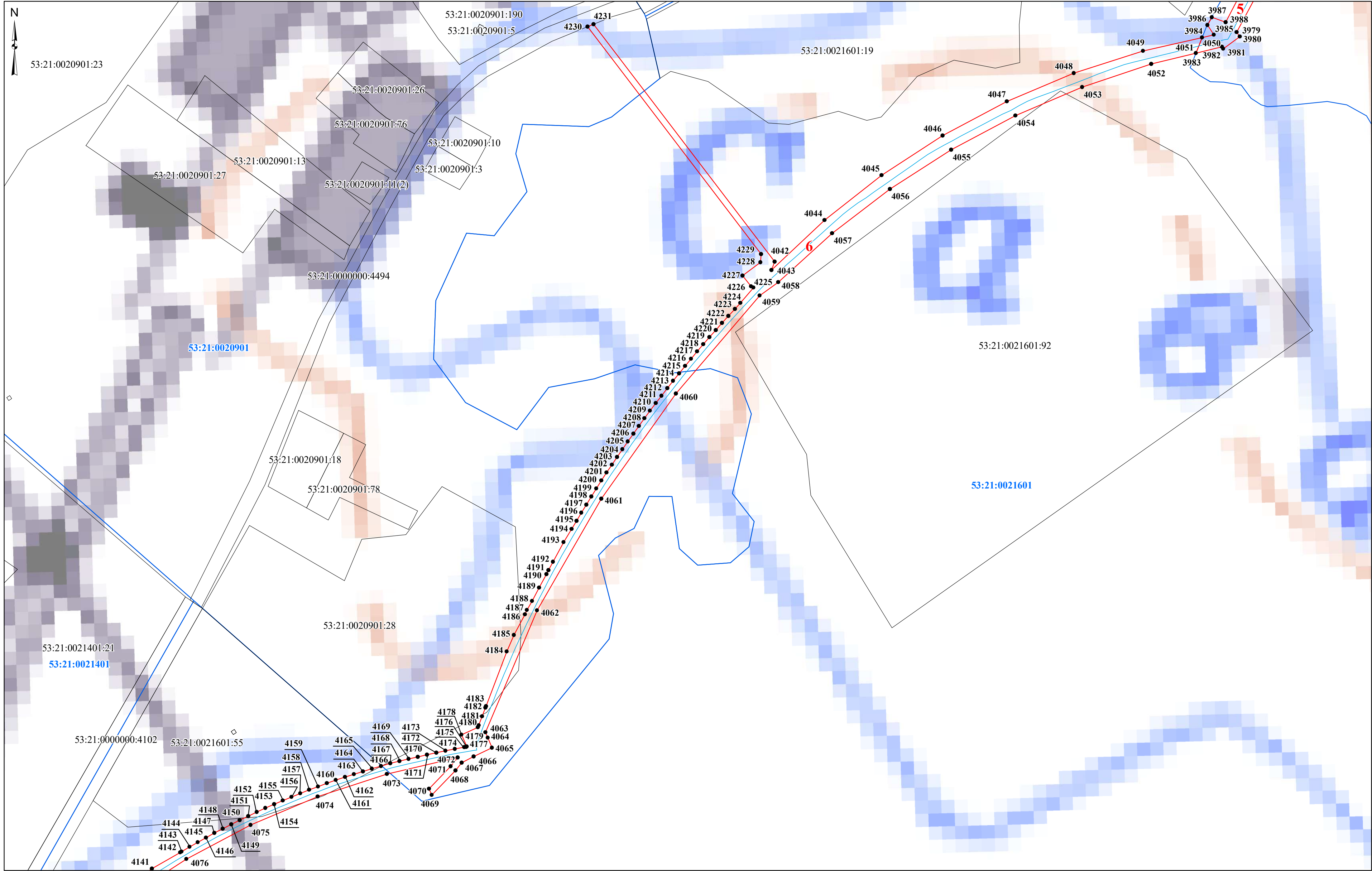


- Условные обозначения:**
- проектные границы публичного сервитута
 - граница земельного участка, сведения о котором содержатся в ЕГРН
 - граница кадастрового квартала
 - проектное местоположение инженерного сооружения (газопровода)

- 53:17:0051401** - номер кадастрового квартала
- 53:17:0051401:2** - кадастровый номер земельного участка
- 1** - характерная точка проектной границы публичного сервитута
- 1** - номер контура публичного сервитута

Масштаб 1:900

Схема расположения границ публичного сервитута




- Условные обозначения:**
- проектные границы публичного сервитута
 - граница земельного участка, сведения о котором содержатся в ЕГРН
 - граница кадастрового квартала
 - проектное местоположение инженерного сооружения (газопровода)

- 53:21:0021601 - номер кадастрового квартала
- 53:21:0021601:92 - кадастровый номер земельного участка
- 1 - характерная точка проектной границы публичного сервитута
- 1 - номер контура публичного сервитута

Масштаб 1:1 500

Схема расположения границ публичного сервитута




Условные обозначения:
— - проектные границы публичного сервитута
 - граница земельного участка, сведения о котором содержатся в ЕГРН
— - граница кадастрового квартала
— - проектное местоположение инженерного сооружения (газопровода)

53:21:0021601 - номер кадастрового квартала
53:21:0021601:92 - кадастровый номер земельного участка
● 1 - характерная точка проектной границы публичного сервитута
1 - номер контура публичного сервитута

Масштаб 1:700

Схема расположения границ публичного сервитута

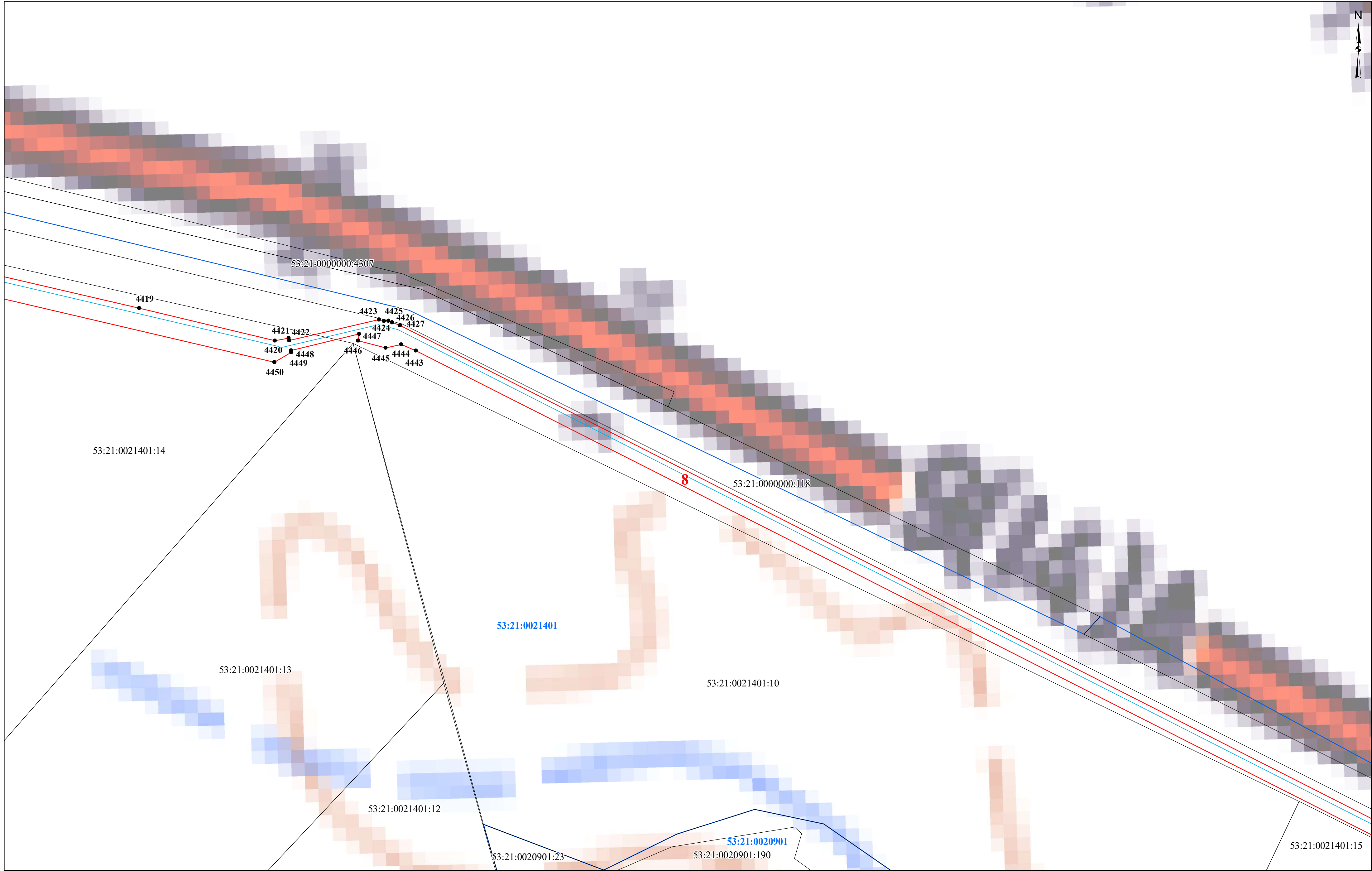


- Условные обозначения:**
- проектные границы публичного сервитута
 - граница земельного участка, сведения о котором содержатся в ЕГРН
 - граница кадастрового квартала
 - проектное местоположение инженерного сооружения (газопровода)

- 53:17:0051401** - номер кадастрового квартала
- 53:21:0021401:15** - кадастровый номер земельного участка
- 1** - характерная точка проектной границы публичного сервитута
- 1** - номер контура публичного сервитута

Масштаб 1:900

Схема расположения границ публичного сервитута

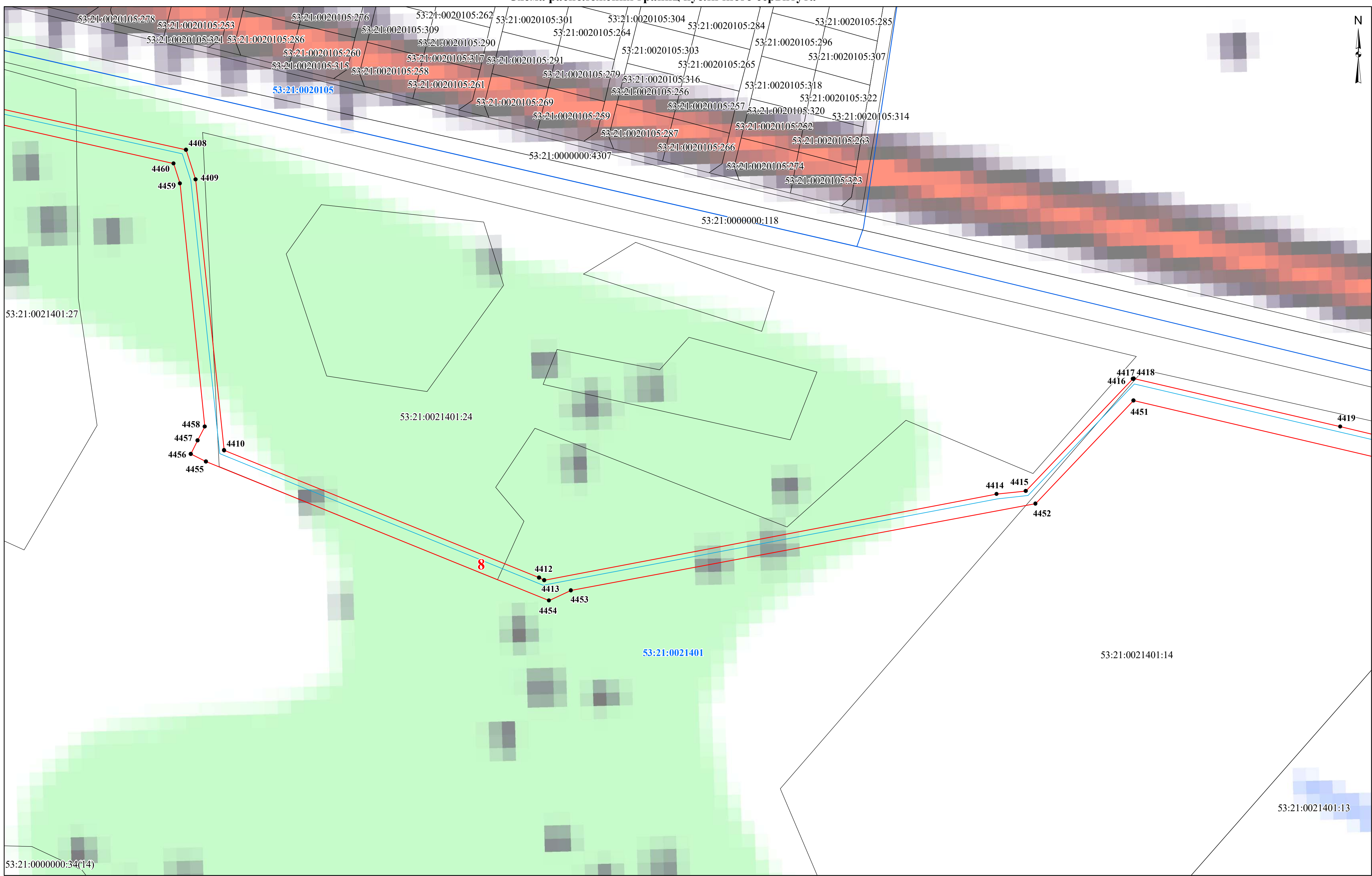


- Условные обозначения:**
- проектные границы публичного сервитута
 - граница земельного участка, сведения о котором содержатся в ЕГРН
 - граница кадастрового квартала
 - проектное местоположение инженерного сооружения (газопровода)

- 53:17:0051401** - номер кадастрового квартала
- 53:21:0021401:14** - кадастровый номер земельного участка
- 1** - характерная точка проектной границы публичного сервитута
- 1** - номер контура публичного сервитута

Масштаб 1:1 500

Схема расположения границ публичного сервитута



- Условные обозначения:**
- проектные границы публичного сервитута
 - граница земельного участка, сведения о котором содержатся в ЕГРН
 - граница кадастрового квартала
 - проектное местоположение инженерного сооружения (газопровода)

- 53:17:0051401** - номер кадастрового квартала
- 53:21:0021401:14** - кадастровый номер земельного участка
- 1** - характерная точка проектной границы публичного сервитута
- 1** - номер контура публичного сервитута

Масштаб 1:1 500

Схема расположения границ публичного сервитута








- Условные обозначения:**
- - проектные границы публичного сервитута
 - граница земельного участка, сведения о котором содержатся в ЕГРН
 - - граница кадастрового квартала
 - - проектное местоположение инженерного сооружения (газопровода)

- 53:17:0051401 - номер кадастрового квартала
- 53:21:0021401:27 - кадастровый номер земельного участка
- 1 - характерная точка проектной границы публичного сервитута
- 1 - номер контура публичного сервитута

Масштаб 1:1 500

Схема расположения границ публичного сервитута

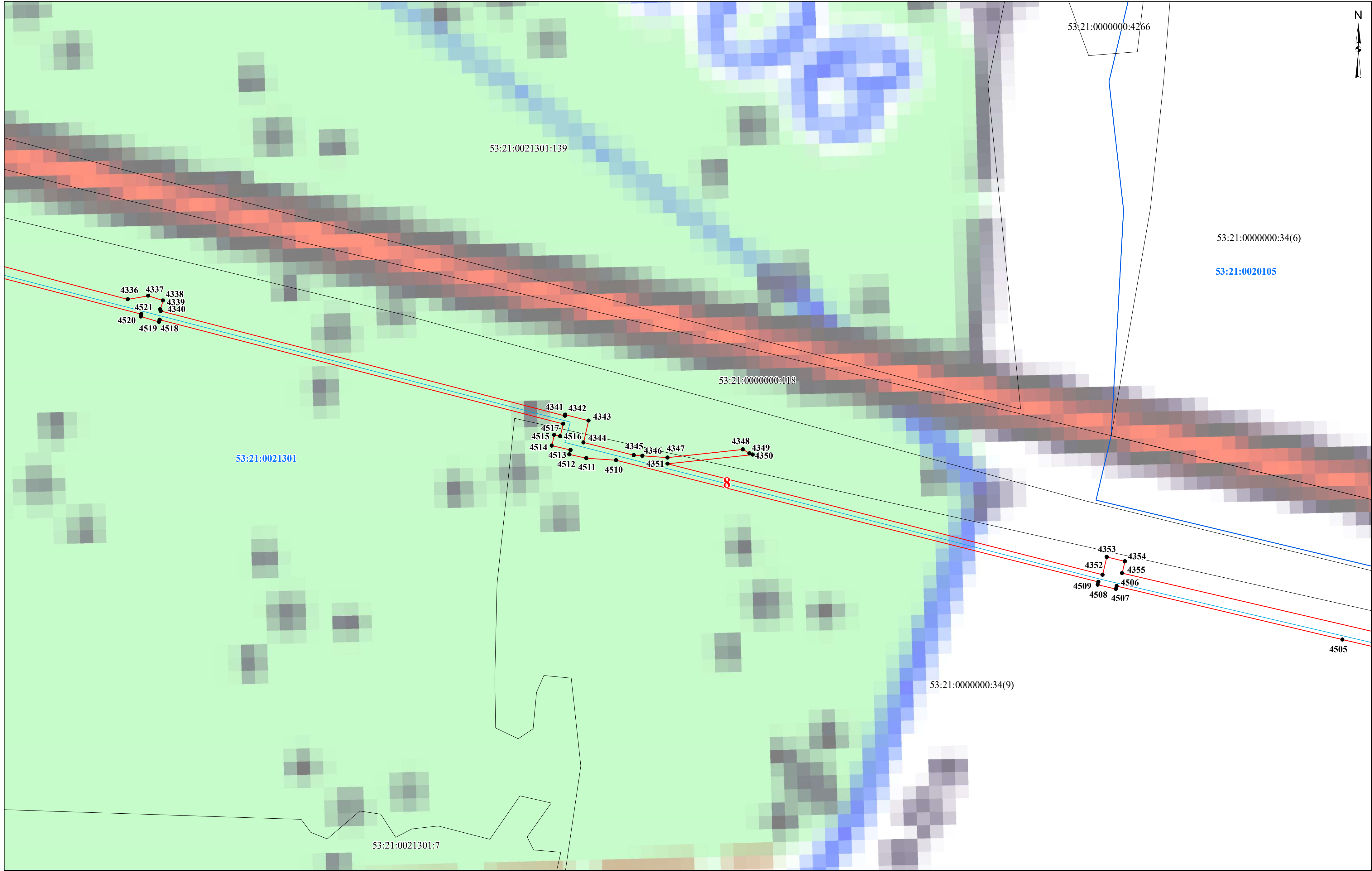


- Условные обозначения:**
-  - проектные границы публичного сервитута
 -  - граница земельного участка, сведения о котором содержатся в ЕГРН
 -  - граница кадастрового квартала
 -  - проектное местоположение инженерного сооружения (газопровода)

- 53:17:0051401** - номер кадастрового квартала
- 53:21:0021401:27** - кадастровый номер земельного участка
- 1** - характерная точка проектной границы публичного сервитута
- 1** - номер контура публичного сервитута

Масштаб 1:1 500

Схема расположения границ публичного сервитута



- Условные обозначения:**
- проектные границы публичного сервитута
 - граница земельного участка, сведения о котором содержатся в ЕГРН
 - граница кадастрового квартала
 - проектное местоположение инженерного сооружения (газопровода)

- 53:21:0021301** - номер кадастрового квартала
- 53:21:0021401:27** - кадастровый номер земельного участка
- 1** - характерная точка проектной границы публичного сервитута
- 1** - номер контура публичного сервитута

Масштаб 1:1 500

Схема расположения границ публичного сервитута

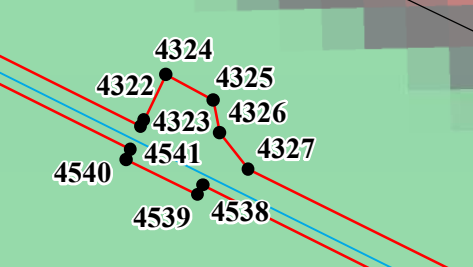
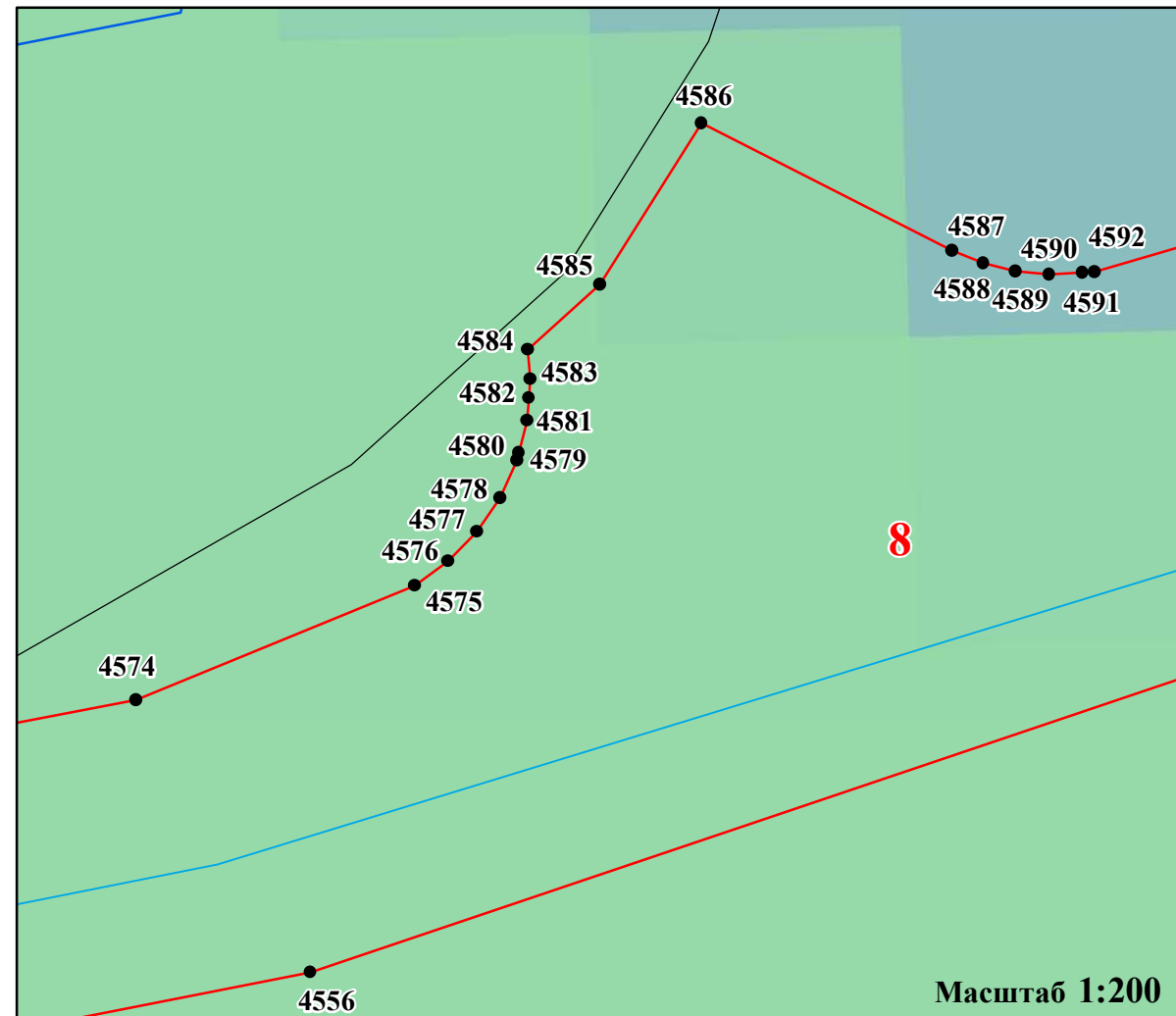
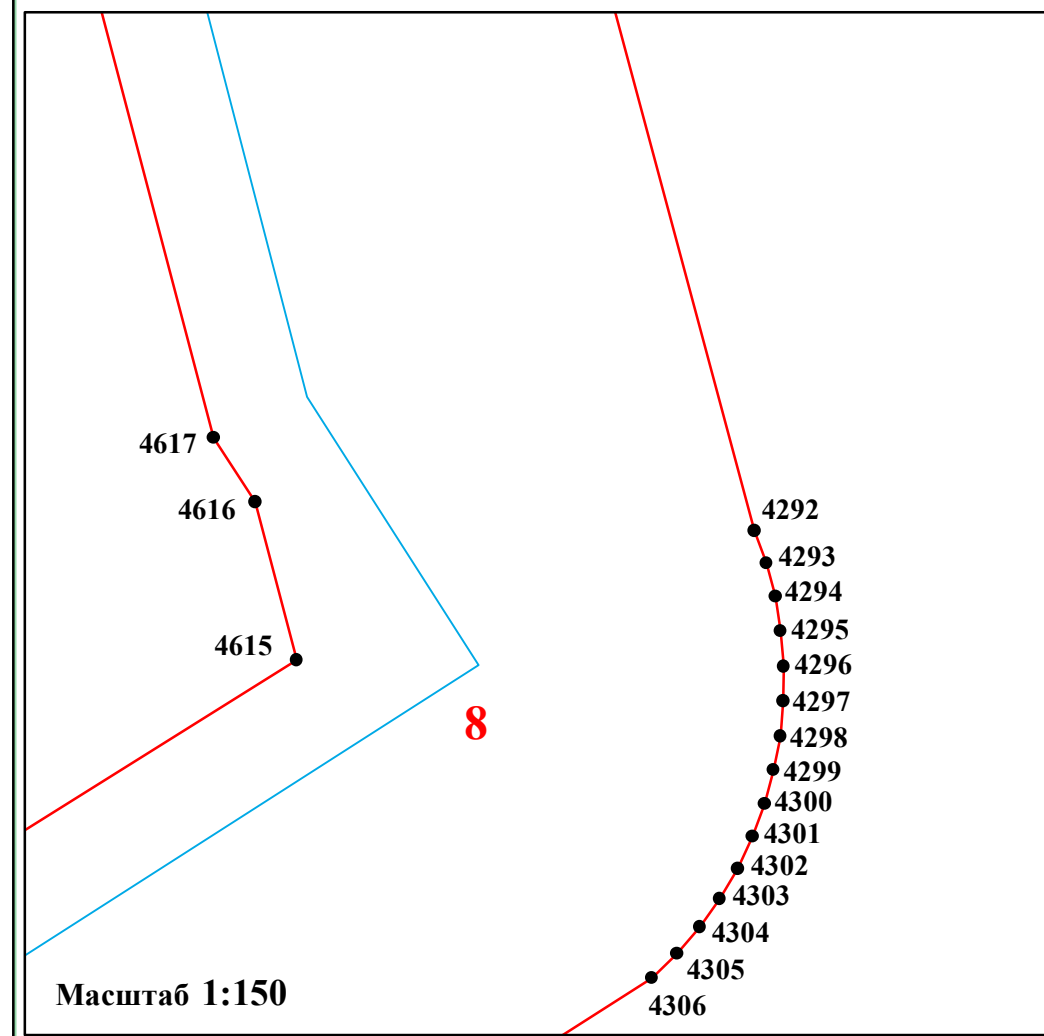
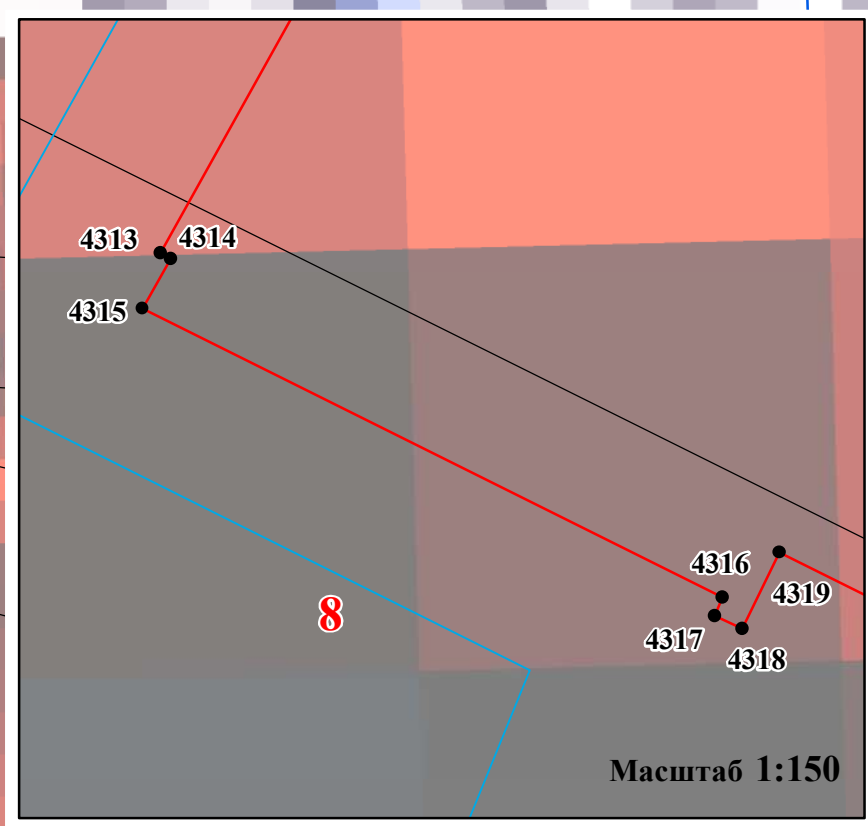
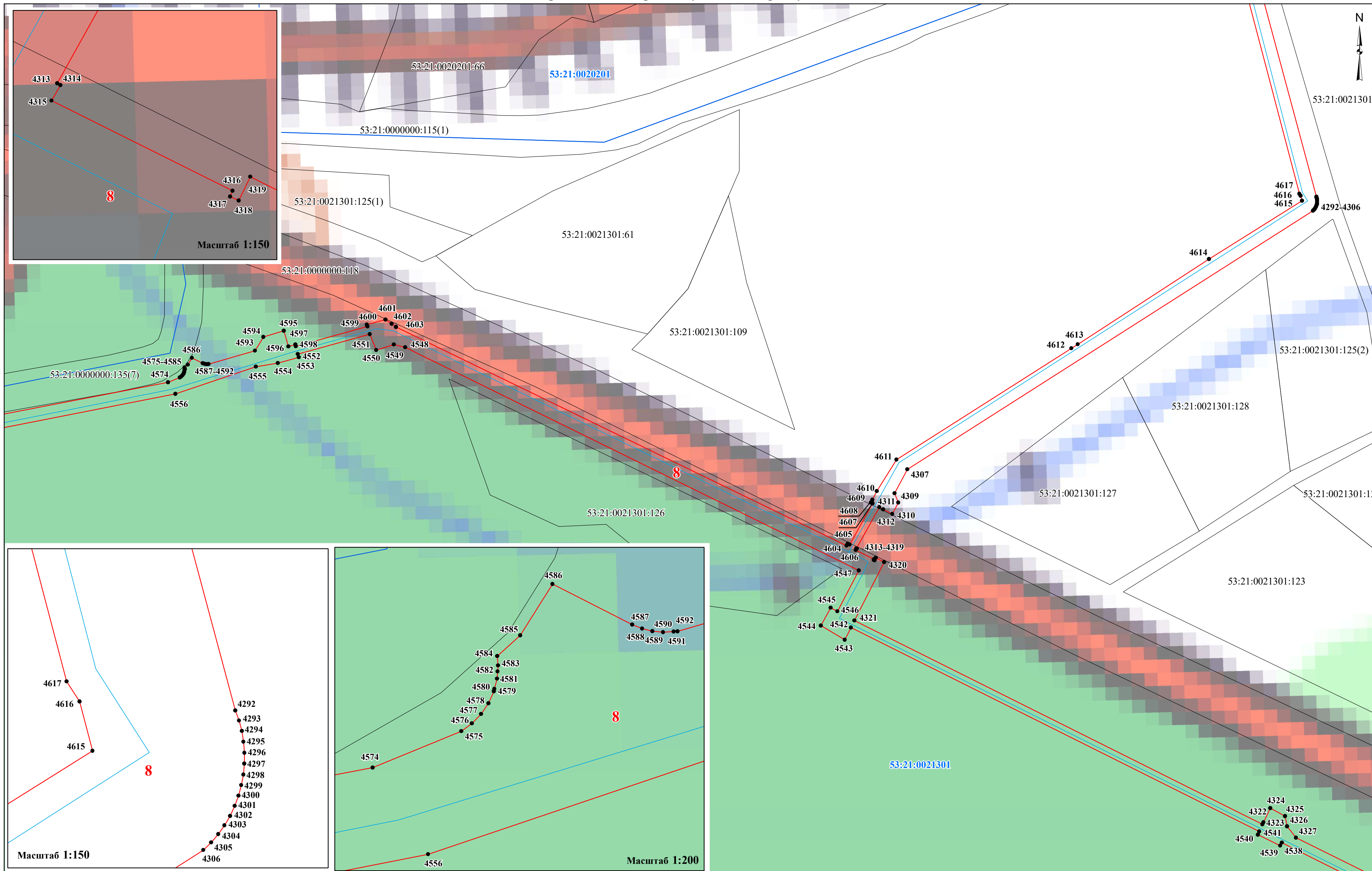


- Условные обозначения:**
- проектные границы публичного сервитута
 - граница земельного участка, сведения о котором содержатся в ЕГРН
 - граница кадастрового квартала
 - проектное местоположение инженерного сооружения (газопровода)

- 53:21:0021301** - номер кадастрового квартала
- 53:21:0021301:100** - кадастровый номер земельного участка
- 1** - характерная точка проектной границы публичного сервитута
- 1** - номер контура публичного сервитута

Масштаб 1:1 500

Схема расположения границ публичного сервитута

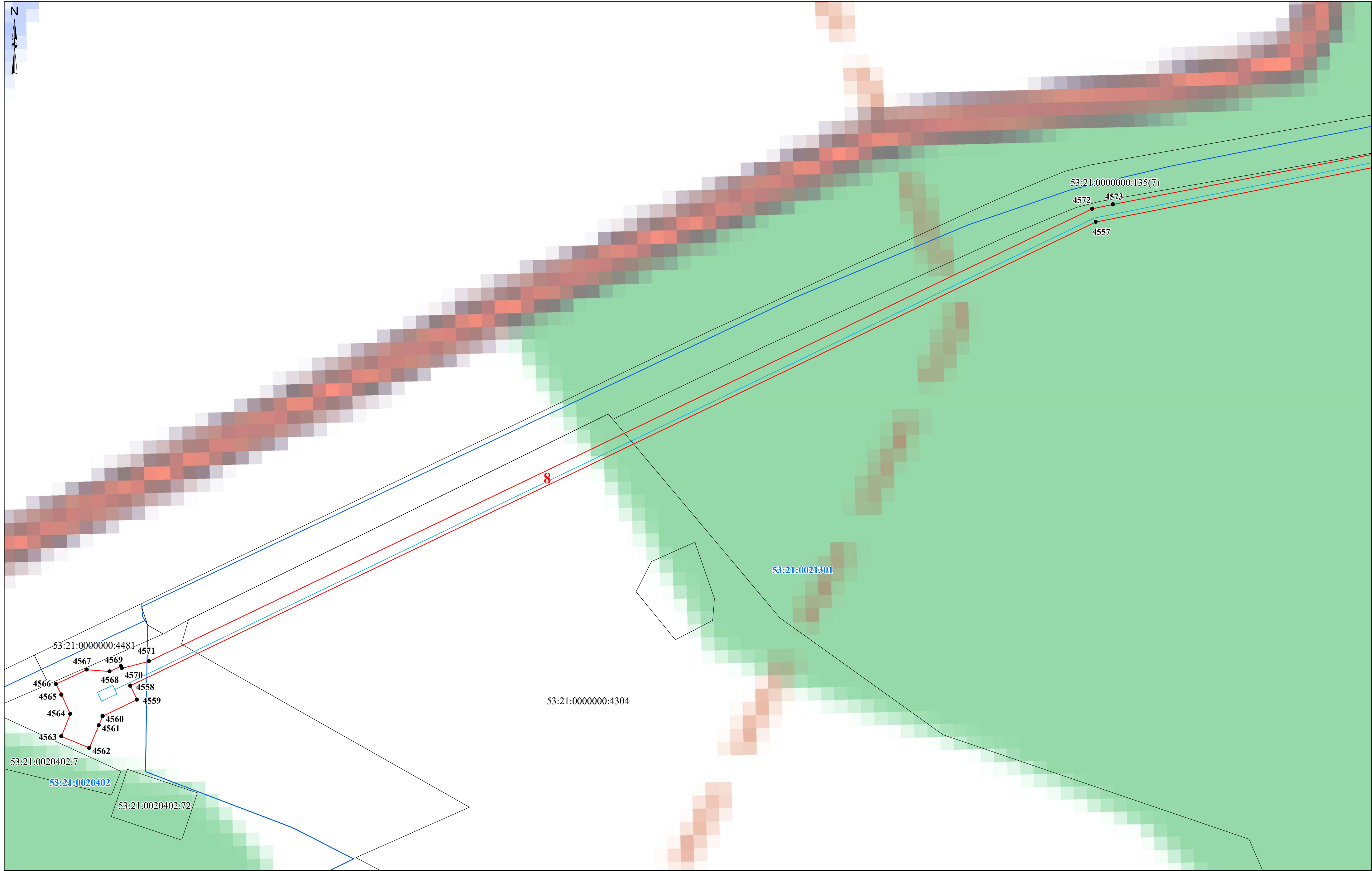


- Условные обозначения:**
- - проектные границы публичного сервитута
 - граница земельного участка, сведения о котором содержатся в ЕГРН
 - - граница кадастрового квартала
 - - проектное местоположение инженерного сооружения (газопровода)

- 53:21:0021301 - номер кадастрового квартала
- 53:21:0021301:61 - кадастровый номер земельного участка
- 1 - характерная точка проектной границы публичного сервитута
- 8 - номер контура публичного сервитута

Масштаб 1:1 500

Схема расположения границ публичного сервитута



- Условные обозначения:**
- ▬ - проектные границы публичного сервитута
 - граница земельного участка, сведения о котором содержатся в ЕГРН
 - ▬ - граница кадастрового квартала
 - ▬ - проектное местоположение инженерного сооружения (газопровода)

- 53:21:0021301 - номер кадастрового квартала
- 53:21:0021301:61 - кадастровый номер земельного участка
- 1 - характерная точка проектной границы публичного сервитута
- 1 - номер контура публичного сервитута

Масштаб 1:1 500